



ПОСТАНОВЛЕНИЕ

ЈӨП

от « 08 » декабря 2020 года № 115

с. Майма

Об утверждении Реестра размещения мест (площадок) накопления твердых коммунальных отходов на территории муниципального образования «Манжерокское сельское поселение» муниципального образования «Майминский район»

В соответствии со статьями 8 и 13.4 Федерального закона от 24 июля 1998 года № 89-ФЗ «Об отходах производства и потребления», постановлением Правительства Российской Федерации от 31 августа 2018 года № 1039 «Об утверждении Правил обустройства мест (площадок) накопления твердых коммунальных отходов и ведения их реестра», пунктом 24 части 1 статьи 35 Устава муниципального образования «Майминский район», принято решением Совета депутатов Майминского района от 22 июня 2005 № 27-01,
постановляю:

1. Утвердить прилагаемый Реестр размещения мест (площадок) накопления твердых коммунальных отходов на территории муниципального образования «Манжерокское сельское поселение» муниципального образования «Майминский район».

2. Автономному учреждению редакция газеты «Сельчанка в Майминском районе» опубликовать настоящее Постановление в газете «Сельчанка».

3. Муниципальному казенному учреждению «Управление по обеспечению деятельности Администрации муниципального образования «Майминский район» разместить настоящее Постановление на официальном сайте муниципального образования «Майминский район» в сети «Интернет».

4. Контроль за исполнением настоящего Постановления возложить на Заместителя Главы Администрации муниципального образования «Майминский район» Н.В. Абрамова.

Глава муниципального образования
«Майминский район»



Р.В. Птицын

УТВЕРЖДЕН
постановлением Администрации
муниципального образования

«Майминский район»
от «08» декабря 2020 года № 115

РЕЕСТР

размещения мест (площадок) накопления твердых коммунальных отходов на территории муниципального образования «Манжерокское сельское поселение» муниципального образования «Майминский район»

Раздел I. Реестр размещения мест (площадок) накопления ТКО (собственность муниципального образования «Майминский район»
1.1. Реестр размещения мест (площадок) накопления ТКО, с. Манжерок, муниципального образования «Манжерокское сельское поселение» (далее – Реестр)

№	№ контейнерной площадки	Данные о собственниках мест (площадок) накопления ТКО (для юридических лиц: полное наименование и ОГРН записи в ЕГРЮЛ; адрес; для индивидуальных предпринимателей: Ф.И.О., ОГРН записи в ЕГРИП, адрес регистрации по месту жительства)	Данные о нахождении мест (площадок) накопления ТКО (сведения об адресе и (или) географических координатах), схема размещения площадок накопления ТКО (далее - схема)	Данные о технических характеристиках мест (площадок) накопления ТКО (сведения об используемом покрытии, площади, количестве размещаемых контейнеров, размещенно-контейнерный фонд с указанием их объема)	Данные об источниках образования ТКО, которые складываются в местах (площадках) накопления ТКО (сведения об одном или нескольких объектах капитального строительства, территории (части территории) поселения или осуществления деятельности, в которых образуются складываемые в соответствующих местах (на площадках) накопления ТКО)
с. МАНЖЕРОК					
№ 23, ул. Подгорная 21; № 24 ул. Подгорная 5; № 25 ул. Манжерокская 5; №26 район Лесхоз 1; №27 ул. Манжерокская 11; №28 ул. Манжерокская 16; №29 ул. Манжерокская 20					
1	84615445-М26	Администрация муниципального образования "Майминский район", 1030400667769, 649100, Алтай Респ, Майминский р-н, Майма с, Ленина ул, дом № 22	пер. Лесхоз 1, схема – приложение 1 к настоящему Реестру	площадь (S) - 5,559 м2; 2 контейнера, объем (V) - 0,75м3	население муниципального образования "Манжерокское сельское поселение"
2	84615445-М24	Администрация муниципального образования "Майминский район", 1030400667769, 649100, Алтай Респ, Майминский р-н, Майма с, Ленина ул, дом № 22	ул. Подгорная 5, схема – приложение 1 к настоящему Реестру	площадь (S) - 5,559 м2; 2 контейнера, объем (V) - 0,75м3	население муниципального образования "Манжерокское сельское поселение"
3	84615445-М25	Администрация муниципального образования "Майминский район", 1030400667769, 649100, Алтай Респ, Майминский р-н, Майма с, Ленина ул, дом № 22	ул. Манжерокская 5, схема – приложение 1 к настоящему	площадь (S) - 5,559 м2; 2 контейнера, объем (V) - 0,75м3	население муниципального образования "Манжерокское сельское поселение"

		с, Ленина ул, дом № 22	Реестру		поселение"
4	84615445- M28	Администрация муниципального образования "Майминский район", 1030400667769, 649100, Алтай Респ, Майминский р-н, Майма с, Ленина ул, дом № 22	ул. Манжерокская 16, схема – приложение 1 к настоящему Реестру	площадь (S) - 5,559 м2; 2 контейнера, объем (V) - 0,75м3	население муниципального образования "Манжерокское сельское поселение"
5	84615445- M29	Администрация муниципального образования "Майминский район", 1030400667769, 649100, Алтай Респ, Майминский р-н, Майма с, Ленина ул, дом № 22	ул. Манжерокская 20, схема – приложение 1 к настоящему Реестру	площадь (S) - 5,559 м2; 1 контейнер, объем (V) - 0,75м3	население муниципального образования "Манжерокское сельское поселение"
6	84615435- M23	Администрация муниципального образования "Майминский район", 1030400667769, 649100, Алтай Респ, Майминский р-н, Майма с, Ленина ул, дом № 22	ул. Подгорная 21, схема – приложение 1 к настоящему Реестру	площадь (S) - 5,559 м2; 2 контейнера, объем (V) - 0,75м3	население муниципального образования "Манжерокское сельское поселение"
7	84615435- M27	Администрация муниципального образования "Майминский район", 1030400667769, 649100, Алтай Респ, Майминский р-н, Майма с, Ленина ул, дом № 22	ул. Манжерокская 11, схема – приложение 1 к настоящему Реестру	площадь (S) - 5,559 м2; 2 контейнера, объем (V) - 0,75м3	население муниципального образования "Манжерокское сельское поселение"
8	84615435- M48	Администрация муниципального образования "Майминский район", 1030400667769, 649100, Алтай Респ, Майминский р-н, Майма с, Ленина ул, дом № 22	планируется перенос	площадь (S) - 7,669 м2; 3 контейнера, объем (V) - 0,75м3	население муниципального образования "Манжерокское сельское поселение"
9	84615435- M49	Администрация муниципального образования "Майминский район", 1030400667769, 649100, Алтай Респ, Майминский р-н, Майма с, Ленина ул, дом № 22	планируется перенос	площадь (S) - 7,669 м2; 3 контейнера, объем (V) - 0,75м3	население муниципального образования "Манжерокское сельское поселение"

№21 ул. Манжерокская 35; № 22 ул. Подгорная 27; № 30 ул. Манжерокская 26; № 20 ул. Дружбы 53

10	84615435- M21	Администрация муниципального образования "Майминский район", 1030400667769, 649100, Алтай Респ, Майминский р-н, Майма с, Ленина ул, дом № 22	ул. Манжерокская 35, схема – приложение 2 к настоящему Реестру	площадь (S) - 5,559 м2; 2 контейнера, объем (V) - 0,75м3	население муниципального образования "Манжерокское сельское поселение"
11	84615435- M30	Администрация муниципального образования "Майминский район", 1030400667769, 649100, Алтай Респ, Майминский р-н, Майма с, Ленина ул, дом № 22	ул. Манжерокская 26, схема – приложение 2 к настоящему Реестру	площадь (S) - 5,559 м2; 2 контейнера, объем (V) - 0,75м3	население муниципального образования "Манжерокское сельское поселение"
12	84615435- M22	Администрация муниципального образования "Майминский район", 1030400667769, 649100, Алтай Респ, Майминский р-н, Майма с, Ленина ул, дом № 22	ул. Подгорная 27, схема – приложение 2 к настоящему Реестру	площадь (S) - 5,559 м2; 2 контейнера (№ 14,15), объем (V) - 0,75м3	население муниципального образования "Манжерокское сельское поселение"

13	84615435-M20	Администрация муниципального образования "Майминский район", 1030400667769, 649100, Алтай Респ, Майминский р-н, Майма с, Ленина ул, дом № 22	ул. Дружбы 53, схема – приложение 2 к настоящему Реестру	площадь (S) – 5,559 м ² ; 2 контейнера (№ 16,17), объем (V) – 0,75м ³	население муниципального образования "Манжерокское сельское поселение"
№13 ул. Береговая 9; № 14 пер. Сосновый 18; № 16,17 ул. Алтайская 1					
14	84615435-M13	Администрация муниципального образования "Майминский район", 1030400667769, 649100, Алтай Респ, Майминский р-н, Майма с, Ленина ул, дом № 22	ул. Береговая 9, схема – приложение 3 к настоящему Реестру	площадь (S) – 7,669 м ² ; 3 контейнера, объем (V) – 0,75м ³	население муниципального образования "Манжерокское сельское поселение"
16	84615435-M14	Администрация муниципального образования "Майминский район", 1030400667769, 649100, Алтай Респ, Майминский р-н, Майма с, Ленина ул, дом № 22	пер. Сосновый 18, схема – приложение 3 к настоящему Реестру	площадь (S) – 5,559 м ² ; 2 контейнера, объем (V) – 0,75м ³	население муниципального образования "Манжерокское сельское поселение"
17	84615435-M16	Администрация муниципального образования "Майминский район", 1030400667769, 649100, Алтай Респ, Майминский р-н, Майма с, Ленина ул, дом № 22	ул. Алтайская 1, схема – приложение 3 к настоящему Реестру	площадь (S) – 7,669 м ² ; 3 контейнера, объем (V) – 0,75м ³	население муниципального образования "Манжерокское сельское поселение"
18	84615435-M17	Администрация муниципального образования "Майминский район", 1030400667769, 649100, Алтай Респ, Майминский р-н, Майма с, Ленина ул, дом № 22	ул. Алтайская 1, схема – приложение 3 к настоящему Реестру	площадь (S) – 7,669 м ² ; 3 контейнера, объем (V) – 0,75м ³	население муниципального образования "Манжерокское сельское поселение"
19	84615435-M	Администрация муниципального образования "Майминский район", 1030400667769, 649100, Алтай Респ, Майминский р-н, Майма с, Ленина ул, дом № 22	ул. Катунская 1, схема – приложение 3 к настоящему Реестру	площадь (S) – 7,669 м ² ; 3 контейнера, объем (V) – 0,75м ³	население муниципального образования "Манжерокское сельское поселение"
№ 19 ул. Фабричная 1; № 18 ул. Дружбы 26; №4 ул. Родниковая 2; №3 ул. Зеленая 3 А; №32 ул. Дружбы 67					
20	84615435-M19	Администрация муниципального образования "Майминский район", 1030400667769, 649100, Алтай Респ, Майминский р-н, Майма с, Ленина ул, дом № 22	ул. Фабричная 1, схема – приложение 4 к настоящему Реестру	площадь (S) – 7,669 м ² ; 3 контейнера, объем (V) – 0,75м ³	население муниципального образования "Манжерокское сельское поселение"
21	84615435-M18	Администрация муниципального образования "Майминский район", 1030400667769, 649100, Алтай Респ, Майминский р-н, Майма с, Ленина ул, дом № 22	ул. Дружбы 26, схема – приложение 4 к настоящему Реестру	площадь (S) – 5,559 м ² ; 2 контейнера, объем (V) – 0,75м ³	население муниципального образования "Манжерокское сельское поселение"
22	84615435-M4	Администрация муниципального образования "Майминский район", 1030400667769, 649100, Алтай Респ, Майминский р-н, Майма с, Ленина ул, дом № 22	ул. Родниковая 2, схема – приложение 4 к настоящему Реестру	площадь (S) – 7,669 м ² ; 3 контейнера, объем (V) – 0,75м ³	население муниципального образования "Манжерокское сельское поселение"
23	84615435-M3	Администрация муниципального образования "Майминский район", 1030400667769, 649100, Алтай Респ, Майминский р-н, Майма с, Ленина ул, дом № 22	ул. Зеленая 3 А, схема – приложение 4 к настоящему Реестру	площадь (S) – 5,559 м ² ; 2 контейнера, объем (V) – 0,75м ³	население муниципального образования "Манжерокское сельское поселение"

24	84615435- M32	Администрация муниципального образования "Майминский район", 1030400667769, 649100, Алтай Респ, Майминский р-н, Майма с, Ленина ул, дом № 22	ул. Дружбы 67, схема – приложение 4 к настоящему Реестру	площадь (S) - 5,559 м2; 2 контейнера (№ 40,41), объем (V) - 0,75м3	население муниципального образования "Манжерокское сельское поселение"
----	------------------	---	--	---	---

№1,2 ул. Зеленая 25; ул. Октябрьская 1 А; пер. Светлый 1А

25	84615435-M1	Администрация муниципального образования "Майминский район", 1030400667769, 649100, Алтай Респ, Майминский р-н, Майма с, Ленина ул, дом № 22	ул. Зеленая 25, схема – приложение 5 к настоящему Реестру	площадь (S) - 5,559 м2; 2 контейнера, объем (V) - 0,75м3	население муниципального образования "Манжерокское сельское поселение"
26	84615435-M2	Администрация муниципального образования "Майминский район", 1030400667769, 649100, Алтай Респ, Майминский р-н, Майма с, Ленина ул, дом № 22	ул. Зеленая 25, схема – приложение 5 к настоящему Реестру	площадь (S) - 5,559 м2; 2 контейнера, объем (V) - 0,75м3	население муниципального образования "Манжерокское сельское поселение"
27	84615435-M3	Администрация муниципального образования "Майминский район", 1030400667769, 649100, Алтай Респ, Майминский р-н, Майма с, Ленина ул, дом № 22	ул. Октябрьская 1 А, схема – приложение 5 к настоящему Реестру	площадь (S) - 5,559 м2; 2 контейнера, объем (V) - 0,75м3	население муниципального образования "Манжерокское сельское поселение"
28	84615435- M10	Администрация муниципального образования "Майминский район", 1030400667769, 649100, Алтай Респ, Майминский р-н, Майма с, Ленина ул, дом № 22	пер. Светлый 1 А, схема – приложение 5 к настоящему Реестру	площадь (S) - 5,559 м2; 2 контейнера (№ 56,57), объем (V) - 0,75м3	население муниципального образования "Манжерокское сельское поселение"

№6,7 Октябрьская 26 А; № 8 ул. Ванчугова 12; № 9 ул. Катунская 32

29	84615435-M6	Администрация муниципального образования "Майминский район", 1030400667769, 649100, Алтай Респ, Майминский р-н, Майма с, Ленина ул, дом № 22	ул. Октябрьская 26А, схема – приложение 6 к настоящему Реестру	площадь (S) - 5,559 м2; 2 контейнера (№ 58,59), объем (V) - 0,75м3	население муниципального образования "Манжерокское сельское поселение"
30	84615435-M7	Администрация муниципального образования "Майминский район", 1030400667769, 649100, Алтай Респ, Майминский р-н, Майма с, Ленина ул, дом № 22	ул. Октябрьская 26А, схема – приложение 6 к настоящему Реестру	площадь (S) - 5,559 м2; 2 контейнера (№ 60,61), объем (V) - 0,75м3	население муниципального образования "Манжерокское сельское поселение"
31	84615435-M8	Администрация муниципального образования "Майминский район", 1030400667769, 649100, Алтай Респ, Майминский р-н, Майма с, Ленина ул, дом № 22	ул. Ванчугова 12, схема – приложение 6 к настоящему Реестру	площадь (S) - 5,559 м2; 2 контейнера (№ 62,63), объем (V) - 0,75м3	население муниципального образования "Манжерокское сельское поселение"
32	84615435-M9	Администрация муниципального образования "Майминский район", 1030400667769, 649100, Алтай Респ, Майминский р-н, Майма с, Ленина ул, дом № 22	ул. Катунская 32, схема – приложение 6 к настоящему Реестру	площадь (S) - 7,669 м2; 3 контейнера, объем (V) - 0,75м3	население муниципального образования "Манжерокское сельское поселение"

№34 пер. Загорный 1; № 33 ул. Пионерская 15; № 35 ул. Пионерская 5

4	84615435-045	Администрация муниципального образования "Майминский район", 1030400667769, 649100, Алтай Респ, Майминский р-н, Майма с, Ленина ул, дом № 22	ул. Озерная 6, схема – приложение 8 к настоящему Реестру	площадь (S) - 5,559 м ² ; 2 контейнера, объем (V) - 0,75м ³	население муниципального образования "Манжерокское сельское поселение"
5	84615435-046	Администрация муниципального образования "Майминский район", 1030400667769, 649100, Алтай Респ, Майминский р-н, Майма с, Ленина ул, дом № 22	ул. Солнечная 6, схема – приложение 8 к настоящему Реестру	площадь (S) - 5,559 м ² ; 2 контейнера, объем (V) - 0,75м ³	население муниципального образования "Манжерокское сельское поселение"
№ 38, напротив ул. Молодежная 1; № 39 ул. Лесная 12, № 40 ул. Молодежная 18; № 41 ул. Заречная 6 А					
6	84615435-038	Администрация муниципального образования "Майминский район", 1030400667769, 649100, Алтай Респ, Майминский р-н, Майма с, Ленина ул, дом № 22	ул. Молодежная 1, схема – приложение 9 к настоящему Реестру	площадь (S) - 7,669 м ² ; 3 контейнера, объем (V) - 0,75м ³	население муниципального образования "Манжерокское сельское поселение"
7	84615435-041	Администрация муниципального образования "Майминский район", 1030400667769, 649100, Алтай Респ, Майминский р-н, Майма с, Ленина ул, дом № 22	ул. Заречная 6А, схема – приложение 9 к настоящему Реестру	площадь (S) - 5,559 м ² ; 2 контейнера, объем (V) - 0,75м ³	население муниципального образования "Манжерокское сельское поселение"
8	84615435-040	Администрация муниципального образования "Майминский район", 1030400667769, 649100, Алтай Респ, Майминский р-н, Майма с, Ленина ул, дом № 22	ул. Молодежная 18, схема – приложение 9 к настоящему Реестру	площадь (S) - 5,559 м ² ; 2 контейнера, объем (V) - 0,75м ³	население муниципального образования "Манжерокское сельское поселение"
9	84615435-039	Администрация муниципального образования "Майминский район", 1030400667769, 649100, Алтай Респ, Майминский р-н, Майма с, Ленина ул, дом № 22	ул. Лесная 12, схема – приложение 9 к настоящему Реестру	площадь (S) - 5,559 м ² ; 2 контейнера, объем (V) - 0,75м ³	население муниципального образования "Манжерокское сельское поселение"
№36 пер. Сосновый (перенос); № 37 ул. Центральная 18					
10	84615435-036	Администрация муниципального образования "Майминский район", 1030400667769, 649100, Алтай Респ, Майминский р-н, Майма с, Ленина ул, дом № 22	пер. Сосновый, схема – приложение 10 к настоящему Реестру	площадь (S) - 7,669 м ² ; 3 контейнера, объем (V) - 0,75м ³	население муниципального образования "Манжерокское сельское поселение"
11	84615435-037	Администрация муниципального образования "Майминский район", 1030400667769, 649100, Алтай Респ, Майминский р-н, Майма с, Ленина ул, дом № 22	ул. Центральная 18, схема – приложение 10 к настоящему Реестру	площадь (S) - 7,669 м ² ; 3 контейнера, объем (V) - 0,75м ³	население муниципального образования "Манжерокское сельское поселение"

Раздел II. Реестр размещения мест (площадок) накопления ТКО (собственность иных лиц)

2.1. Реестр размещения мест (площадок) накопления ТКО, с. Манжерок,

муниципального образования «Манжерокское сельское поселение»
(собственность физических лиц) (далее – Реестр)

№	№ контейнерной площадки	Данные о собственниках мест (площадок) накопления ТКО (для юридических лиц: полное наименование и ОГРН записи в ЕГРЮЛ, адрес; для индивидуальных предпринимателей: Ф.И.О., ОГРН записи в ЕГРИП, адрес регистрации по месту жительства)	Данные о нахождении мест (площадок) накопления ТКО (сведения об адресе и (или) географических координатах), схема размещения мест (площадок) накопления ТКО (далее - схема)	Данные о технических характеристиках мест (площадок) накопления ТКО (сведения об используемом покрытии, площади, количестве размещенных и планируемых к размещению контейнеров и бункеров с указанием их объема)	Данные об источниках образования ТКО, которые складываются в местах (площадках) накопления ТКО (сведения об одном или нескольких объектах капитального строительства, территории (части территории) поселения при осуществлении деятельности которых образуются ТКО, складываемые в соответствующих местах (на площадках) накопления ТКО)
1	84615435-ФМ1	физическое лицо, 649113, Майминский район, с. Манжерок, ул. Дружбы, д. 32 А	ул. Дружбы, д. 32 А, схема – приложение 4 к настоящему Реестру	Гравийная площадка S=2 м ² 1 металлический контейнер V– 0,75 м ³	розничная торговля
2	84615435-ФМ2	физическое лицо, 649113, Майминский район, с. Манжерок, ул. Дружбы, д. 61 А	ул. Дружбы, д. 61А, схема – приложение 2 к настоящему Реестру	Бетонированная площадка S=4 м ² 2 металлических контейнера V– 0,75 м ³	розничная торговля
3	84615435-ФМ3	физическое лицо, 649113, Майминский район, с. Манжерок, ул. Дружбы, д. 33А	ул. Дружбы, д. 33А, схема – приложение 2 к настоящему Реестру	Бетонированная площадка S=4 м ² 1 пластиковый контейнер V– 0,75 м ³	кафе
4	84615435-ФМ4	физическое лицо, 649113, Майминский район, с. Манжерок, ул. Дружбы, д. 38	ул. Дружбы, д. 38, схема – приложение 2 к настоящему Реестру	Бетонированная площадка S=4 м ² 1 металлический контейнер V– 0,75 м ³	кафе "Синюха"
5	84615435-ФМ5	физическое лицо, 649113, Майминский район, с. Манжерок, ул. Дружбы, д. 43	ул. Дружбы, д. 43, схема – приложение 2 к настоящему Реестру	Закрытая площадка S=3 м ² 1 металлический контейнер V– 0,75 м ³	розничная торговля "Марс"
6	84615435-ФМ6	физическое лицо, 649113, Майминский район, с. Манжерок, ул. Совхозная 2	ул. Совхозная 2, схема – приложение 3 к настоящему Реестру	бетонированная площадка S=3 м ² 1 металлический контейнер V– 0,75 м ³	кафе

7	84615435-ФМ7	Физическое лицо, 649113, Майминский район, с. Озерное, пер. Ключевой 1	ул. Центральная 9, схема – приложение 10 к настоящему Реестру	бетонированная площадка S=3 м2 1 металлический контейнер, V– 0,75 м3	розничная торговля
---	--------------	--	---	--	--------------------

2.2. Реестр размещения мест (площадок) накопления ТКО, с. Манжерок, муниципального образования «Манжерокское сельское поселение» (собственность юридических лиц) (далее – Реестр)

№	№ контейнерной площадки	Данные о собственниках мест (площадок) накопления ТКО (для юридических лиц: полное наименование и ОГРН записи в ЕГРЮЛ, адрес; для индивидуальных предпринимателей: Ф.И.О., ОГРН записи в ЕГРИП, адрес регистрации по месту жительства)	Данные о нахождении мест (площадок) накопления ТКО (сведения об адресе и (или) географических координатах), схема размещения мест (площадок) накопления ТКО (далее - схема)	Данные о технических характеристиках мест (площадок) накопления ТКО (сведения об используемом покрытии, площади, количестве размещенных и планируемых к размещению контейнеров и бункеров с указанием их объема)	Данные об источниках образования ТКО, которые складываются в местах (площадках) накопления ТКО (сведения об одном или нескольких объектах капитального строительства, территории (части территории) поселения при осуществлении деятельности которых образуются ТКО, складываемые в соответствующих местах (на площадках) накопления ТКО)
1	84615435-ЮлМ1	МБОУ «Манжерокская СОШ» ОГРН 1020400665207 649113, Майминский район, с. Манжерок, ул. Советская, д. 8	ул. Советская, д. 8, схема – приложение 6 к настоящему Реестру	Бетонированная площадка S=4 м2 2 металлических контейнера V – 0,75 м3 0,75м3	Образовательная деятельность: здание, земельный участок
2	84615435-ЮлМ2	МБУ "Центр культуры, молодежной политики, спорта и библиотечной системы" МО "Майминский район". 1090411002241. с. Манжерок, ул. Дружбы 26	ул. Дружбы 26, схема – приложение 4 к настоящему Реестру	бетонированное покрытие, ограждение, площадка, 1 контейнер V- 0,75м3	Деятельность учреждений культуры и искусства: здание, земельный участок
3	84615435-ЮлМ3	МБДОУ «Детский сад «Белочка» с. Майма» ОГРН 1020400667011 649113, Майминский район, с. Манжерок, ул. Ленинская, д. 35	ул. Ленинская, д. 35, схема – приложение 5 к настоящему Реестру	Бетонированная площадка S=9м2 4 металлических контейнера V – 0,75 м3	Образовательная деятельность: здание, земельный участок


4	84615435-ЮлМ3	Администрация Манжерокского сельского поселения ОГРН1020400664066 649113, Майминский район, с. Манжерок, ул. Ленинская, д. 25	ул. Фабричная, д. 1, схема – приложение 4 к настоящему Реестру	Бетонированная площадка S=4 м2 1 металлический контейнер V– 0,75 м3	деятельность органов местного самоуправления сельских поселений: здание, земельный участок
5	84615435-ЮлМ4	Администрация Манжерокского сельского поселения ОГРН1020400664066 649113, Майминский район, с. Манжерок, ул. Ленинская, д. 25	ул. Дружбы 53, схема – приложение 2 к настоящему Реестру	Бетонированная площадка S=4 м2 1 металлический контейнер V– 0,75 м3	деятельность органов местного самоуправления сельских поселений: здание, земельный участок
6	84615435-ЮлМ5	Администрация Манжерокского сельского поселения ОГРН1020400664066 649113, Майминский район, с. Манжерок, ул. Ленинская, д. 25	ул. Пионерская 5: 2-х мест., 2 к., схема – приложение 7 к настоящему Реестру	Бетонированная площадка S=4 м2 1 металлический контейнер V– 0,75 м3	деятельность органов местного самоуправления сельских поселений: здание, земельный участок
7	84615435-ЮлМ6	ООО "Пивной дом" 1122204007067, г. Бийск, ул. Мухачева 256/ 4	ул. Дружбы 30, схема – приложение 2 к настоящему Реестру	асфальтированная площадка, 1 контейнер, V- 0,75м3	розничная торговля: здание магазина, земельный участок. Аренда "Пивной дом"

2.3. Реестр размещения мест (площадок) накопления ТКО, с. Манжерок, муниципального образования «Манжерокское сельское поселение» (собственность индивидуальных предпринимателей) (далее – Реестр)

№	№ контейнерной площадки	Данные о собственниках мест (площадок) накопления ТКО (для юридических лиц: полное наименование и ОГРН записи в ЕГРЮЛ, адрес; для индивидуальных предпринимателей: Ф.И.О., ОГРН записи в ЕГРИП, адрес регистрации по месту жительства)	Данные о нахождении мест (площадок) накопления ТКО (сведения об адресе и (или) географических координатах), схема размещения мест (площадок) накопления ТКО (далее - схема)	Данные о технических характеристиках мест (площадок) накопления ТКО (сведения об используемом покрытии, площади, количестве размещенных и планируемых к размещению контейнеров и бункеров с указанием их объема)	Данные об источниках образования ТКО, которые складываются в местах (площадках) накопления ТКО (сведения об одном или нескольких объектах капитального строительства, территории (части территории) поселения при осуществлении деятельности которых образуются ТКО, складываемые в соответствующих местах (на площадках) накопления ТКО)
1	84615435-ИПМ1	Индивидуальный предприниматель, ИНН222100189560, 656045, г. Барнаул, пр.-д Горнолыжный, 8	с. Манжерок, ул. Дружбы 2 Б, схема – приложение 3 к настоящему Реестру	асфальтированная площадка, 2 к. V- 0,75 м3	торговое предприятие, реализация непродовольственных ТНП (НОВЭКС)
2	84615435-ИПО1	Индивидуальный предприниматель, 3040404082600061, с. Майма, ул. Кирова	с. Озерное, пер. Новосибирский 4, схема приложение 8 к настоящему реестру	бетонированная 3м2, 1 металлический контейнер	розничная торговля

ПРИЛОЖЕНИЕ № 1
к Реестру размещения мест (площадок)
накопления твердых коммунальных отходов на территории
муниципального образования «Манжерокское сельское поселение»
муниципального образования «Майминский район»
от «___» _____ 2020 года № _____

Схема размещения мест (площадок) накопления ТКО
 № 23 ул. Подгорная 21; № 24 ул. Подгорная 5; № 25 ул. Манжерокская 5; № 26 ул. Манжерокская 1; № 27 ул. Манжерокская 11; № 28 ул. Манжерокская 16; № 29 ул. Манжерокская 20 (48,49 - переезд)




№ 24.



ул. Подгорная 5; 2-х мест.,
2 к. 48,49



№ 48,49, ул. Подгорная,
переезд



№ 23, ул. Подгорная 21; 2-х
мест., 2 к.



№ 27, ул.
Манжерокская 11; 2-
х мест., 2 к. 53,54



№ 28, ул. Манжерокская 16; 2-
х мест., 2 к. 55



№ 29, ул.
Манжерокская 20; 2-
х мест., 2 к. 56,57

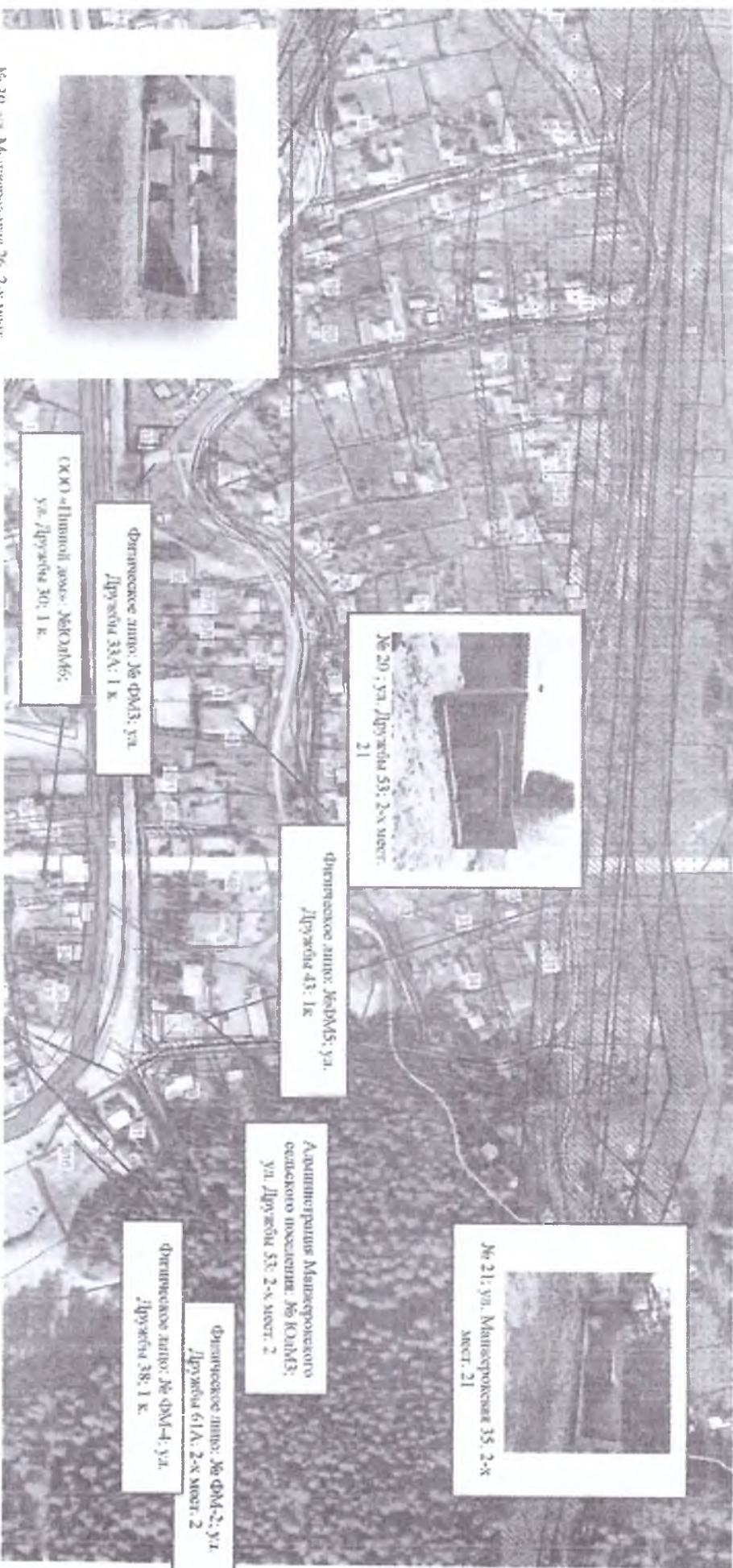


№ 26 район Дубовый лесок; 2-х мест.,
2 к. 51,52

№ 25, ул. Манжерокская 5; 2-х
мест., 2 к. 50

ПРИЛОЖЕНИЕ № 2
к Реестру размещения мест (площадок)
накопления твердых коммунальных отходов на территории
муниципального образования «Манжерокское сельское поселение»
муниципального образования «Майминский район»
от «__» _____ 2020 года №

Схема размещения мест (площадок) накопления ТКО: № 21 ул. Манжерокская 35; №22 ул. Подгорная 27; № 30 Манжерокская 26; № 20 ул. Дружбы 53



№ 21: ул. Манжерокская 35, 2-й мост, 21



№ 20 : ул. Дружбы 53; 2-й мост, 21

Фигачевское лпго: №ФМ15: ул. Дружбы 43: 1к

Аудитинтернат Манжерокского сельского поселения: № 64А: ул. Дружбы 53: 2-й мост, 2

Фигачевское лпго: № ФМ-2: ул. Дружбы 61А: 2-й мост, 2

Фигачевское лпго: № ФМ-4: ул. Дружбы 38: 1 к.

Фигачевское лпго: № ФМ3: ул. Дружбы 33А: 1 к.

ОАО «Пиннол» ООО: №ОМ16: ул. Дружбы 30: 1 к.

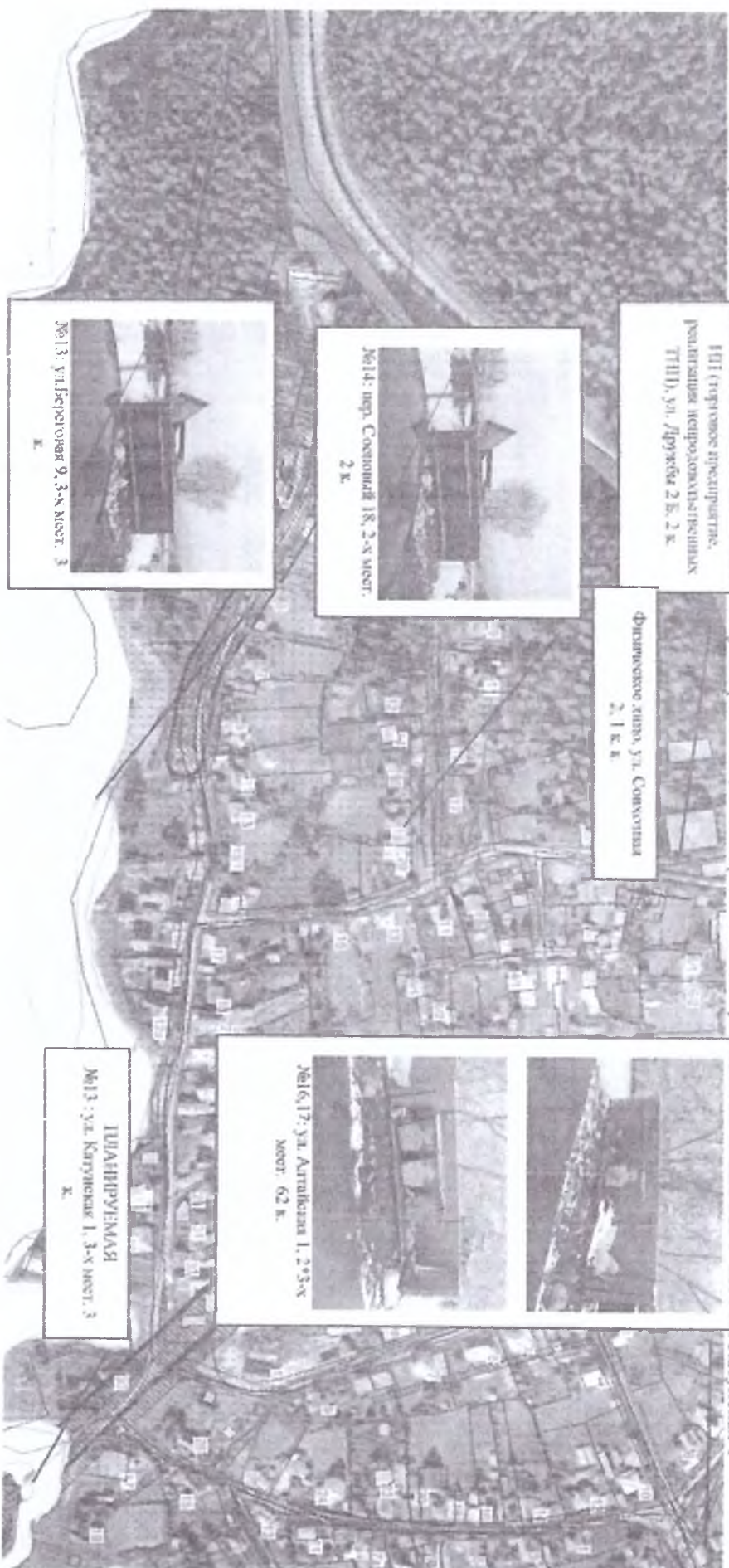


№ 30, ул. Манжерокская 26, 2-й мост, 38,39

ПРИЛОЖЕНИЕ № 3
к Реестру размещения мест (площадок)
накопления твердых коммунальных отходов на территории
муниципального образования «Манжерокское сельское поселение»
муниципального образования «Майминский район»

от «__» _____ 2020 года №

№13 ул. Береговая 9, № 14 пер. Сосновый 18, № 16, 17 ул. Агтайская 1, №13 ул. Катунская 1



№11: торговое предприятие, реализующее непродовольственные ТНП, ул. Дурькба 2 Б, 2 к.

Физическое лицо, ул. Советская 2, 1 к.к.

№14: пер. Сосновый 18, 2-х мест, 2 к.

№13: ул.Береговая 9, 3-х мест, 3 к.

№16,17: ул. Агтайская 1, 2*3-х мест, 62 к.

ШАНПРУЧЕНАЯ
№13: ул. Катунская 1, 3-х мест, 3 к.

ПРИЛОЖЕНИЕ № 4

к Реестру размещения мест (площадок)

накопления твердых коммунальных отходов на территории

муниципального образования «Манжерокское сельское поселение»

муниципального образования «Майминский район»

от «___» _____ 2020 года №

Схема размещения мест (площадок) накопления ТКО: № 19 ул. Фабричная 1; № 18 ул. Дружбы 2б; 3-к; № 3 ул. Зеленая 3 А; № 32 ул. Дружбы 67

МБУ "Центр экологии,
мелодержной политики,
спорта и физической
культуры" МГО "Майминский
район"

№ 18 ул. Дружбы 2б; 3-к
мест., 3 к.



№ 19 ул. Фабричная 1; 3-к
мест., 3 к.



№ 4 ул. Родинкова 2; 3-к
мест., 3 к.



Финжерокское село (кафе)
№ ФМЛ, ул. Дружбы, д. 38

№ 3 ул. Зеленая 3А; 2-х мест.,
2 к.



№ 32 ул. Дружбы 67; 2-к
мест., 2 к.

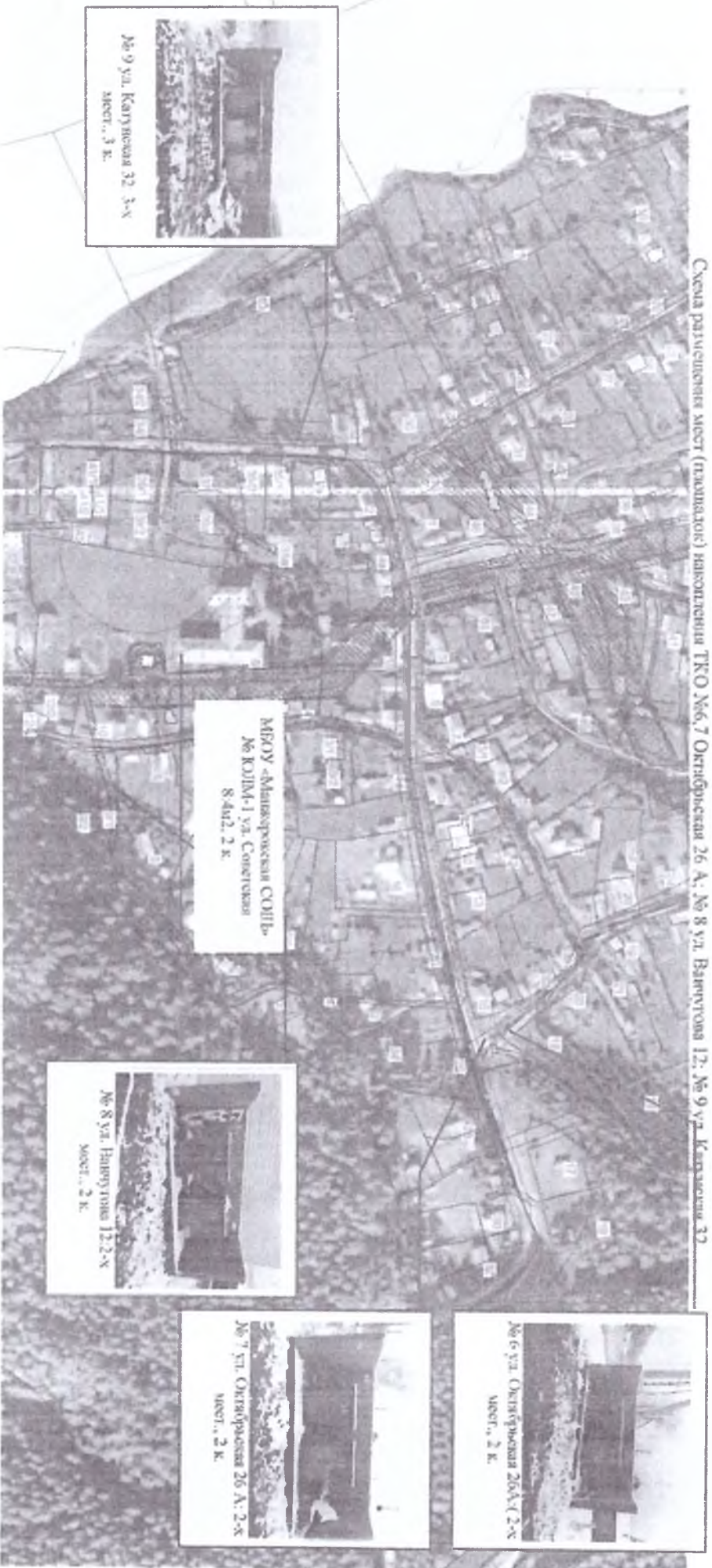


ПРИЛОЖЕНИЕ № 5
к Регистру размещения мест (площадок)
накопления твердых коммунальных отходов на территории
муниципального образования «Манжерокское сельское поселение»
муниципального образования «Майминский район»
от «___» _____ 2020 года № _____



ПРИЛОЖЕНИЕ № 6

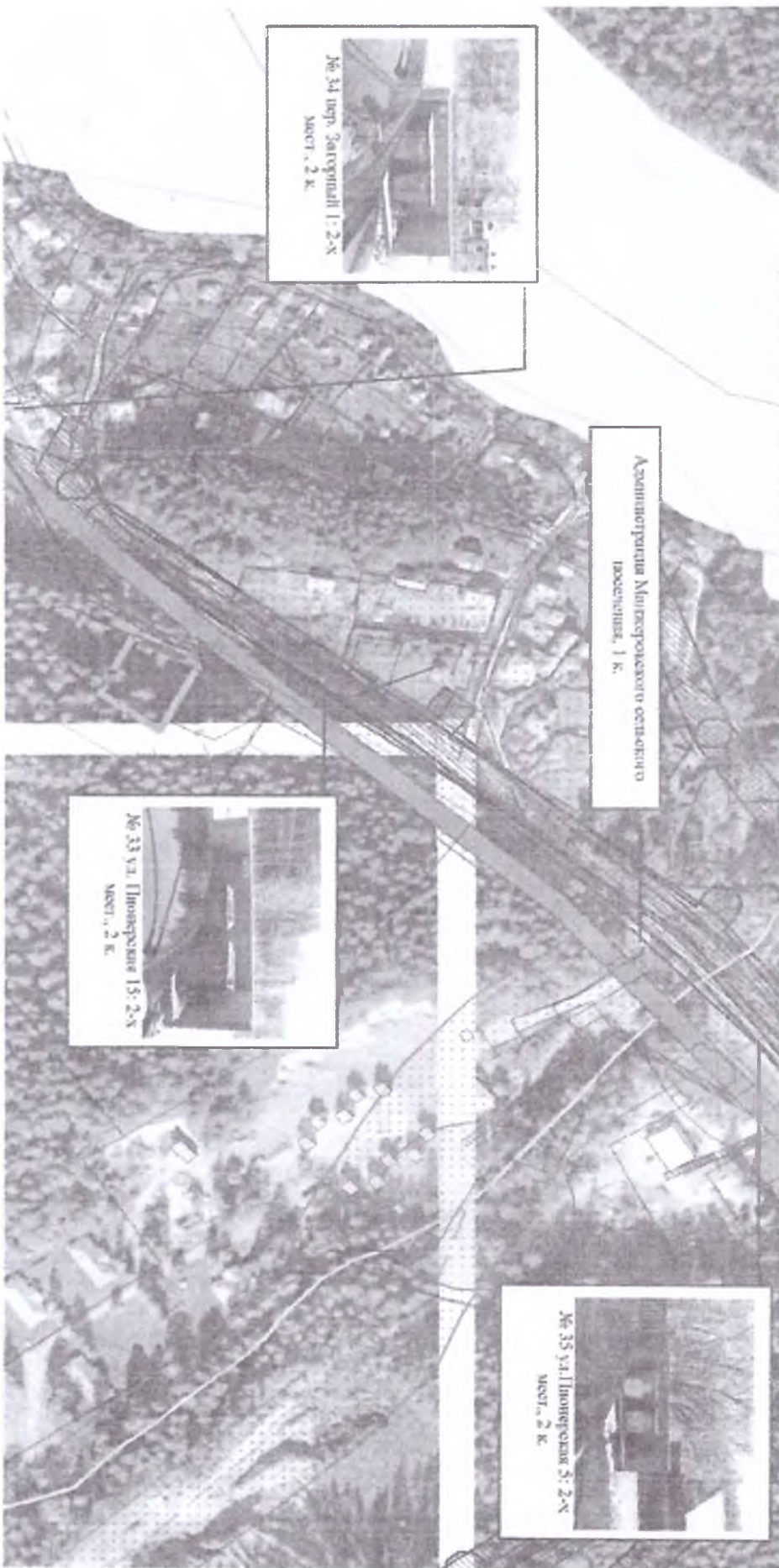
к Реестру размещения мест (площадок)
накопления твердых коммунальных отходов на территории
муниципального образования «Манжерокское сельское поселение»
Муниципального образования «Майминский район»
от «__» _____ 2020 года № _____



ПРИЛОЖЕНИЕ № 7
к Реестру размещения мест (площадок)
накопления твердых коммунальных отходов на территории
муниципального образования «Манжерокское сельское поселение»
муниципального образования «Майминский район»


от «___» _____ 2020 года № _____
Схема размещения мест (площадок) накопления ТКО: № 34 пер. Загородный 1; 2-х

Аэрампотрания Манжерокского сельского
поселения, 1 к.



ПРИЛОЖЕНИЕ № 8
к Реестру размещения мест (площадок)
накопления твердых коммунальных отходов на территории
муниципального образования «Манжерокское сельское поселение»
муниципального образования «Майминский район»

от «__» _____ 2020 года № _____



№47 ул. Озерная 28; 2-х мест, 2 к.

№42 и №43 район ул. Озерная 2/
пер. Новосибирский 4; 3-х мест 4 к.,
б/к; 3-х мест 4 к.; функциональное здание


№45 ул. Озерная 6; 2-х мест, 2 к.

№46 ул. Солнечная 6; 2-х мест, 2 к.

ПРИЛОЖЕНИЕ № 9
к Реестру размещения мест (площадок)
накопления твердых коммунальных отходов на территории
муниципального образования «Мажаровское сельское поселение»
муниципального образования «Майминский район»

от « » 2020 года №

Схема размещения мест (площадок) накопления ТКО: № 38, напротив ул. Молодежная 1; № 39 ул. Ленина 12; № 40 ул. Молодежная 18; № 41 ул. Заречная 6 А



ПРИЛОЖЕНИЕ № 10
к Реестру размещения мест (площадок)
накопления твердых коммунальных отходов на территории
муниципального образования «Манжерокское сельское поселение»
муниципального образования «Майминский район»
от «__» _____ 2020 года № ____

Схема размещения мест (площадок) накопления ТКО № 37 ул. Центральная 18, физическое лицо ул. Центральная 9

