



## ПОСТАНОВЛЕНИЕ

ЖӨП

от «22» февраля 2023 года № 19

с. Майма

**О внесении изменений в постановление Администрации  
муниципального образования «Майминский район» от 8 декабря 2020  
№ 115 «Об утверждении Реестра размещения мест (площадок)  
накопления твердых коммунальных отходов на территории  
муниципального образования «Манжерокское сельское поселение»  
муниципального образования «Майминский район»**

В соответствии со статьями 8 и 13.4 Федерального закона от 24 июля 1998 года № 89-ФЗ «Об отходах производства и потребления», постановлением Правительства Российской Федерации от 31 августа 2018 года № 1039 «Об утверждении Правил обустройства мест (площадок) накопления твердых коммунальных отходов и ведения их реестра», пунктом 24 части 1 статьи 35 Устава муниципального образования «Майминский район», принято решением Совета депутатов Майминского района от 22 июня 2005 № 27-01,  
постановляю:


1. Внести изменение в Реестр размещения мест (площадок) накопления твердых коммунальных отходов на территории муниципального образования «Манжерокское сельское поселение» муниципального образования «Майминский район» изложив его в новой редакции согласно приложению к настоящему постановлению.

2. Автономному учреждению редакция газеты «Сельчанка в Майминском районе» опубликовать настоящее постановление в сетевом издании «Сельчанка».

3. Муниципальному казенному учреждению «Управление по обеспечению деятельности Администрации муниципального образования «Майминский район» разместить настоящее постановление на официальном сайте муниципального образования «Майминский район» в сети «Интернет».

4. Контроль за исполнением настоящего Постановления возложить на Заместителя Главы Администрации муниципального образования «Майминский район» Н.В. Абрамова.

Глава Администрации  
муниципального образования  
«Майминский район»

A handwritten signature in blue ink, consisting of several overlapping loops and a long, sweeping tail that extends downwards and to the left.

П.В. Громов

### **Пояснительная записка**

к Проекту постановления «О внесении изменений в постановление Администрации муниципального образования «Майминский район» от 8 декабря 2020 № 115 «Об утверждении Реестра размещения мест (площадок) накопления твердых коммунальных отходов на территории муниципального образования «Манжерокское сельское поселение» муниципального образования «Майминский район»

Субъектом нормотворческой деятельности является Отдел жилищно-коммунального хозяйства Администрации муниципального образования «Майминский район».

Проектом предлагается внесении изменений в постановление Администрации муниципального образования «Майминский район» О внесении изменений в постановление Администрации муниципального образования «Майминский район» от 8 декабря 2020 № 115 «Об утверждении Реестра размещения мест (площадок) накопления твердых коммунальных отходов на территории муниципального образования «Манжерокское сельское поселение» муниципального образования «Майминский район».

В частности, уточняется нумерация Реестра и в связи с Протестом Майминской прокуратуры (исх. № 7-08-2023 от 31.01.2023 г.) исключаются плановые места (площадки) под накопления ТКО.

Принятие проекта решения не потребует дополнительных расходов за счет средств местного бюджета муниципального образования «Майминский район».

Принятие данного проекта постановления муниципального образования «Майминский район» не потребует внесения изменений в нормативные правовые акты муниципального образования «Майминский район».

Приложение к постановлению  
Администрации муниципального  
образования «Майминский район»  
от «\_\_» февраля 2023 года № \_\_\_\_  
**«УТВЕРЖДЕНО»**  
постановлением Администрации  
муниципального образования  
«Майминский район»  
от «\_\_» \_\_\_\_\_ 202\_\_ года № \_\_\_\_

### РЕЕСТР

**размещения мест (площадок) накопления твердых коммунальных  
отходов на территории муниципального образования «Манжерокское  
сельское поселение» муниципального образования «Майминский  
район»**

#### Раздел I. Реестр размещения мест (площадок) накопления ТКО (собственность муниципального образования «Майминский район»

1.1. Реестр размещения мест (площадок) накопления ТКО, с. Манжерок,  
муниципального образования «Манжерокское сельское поселение» (далее  
– Реестр)

№	№ контейнерной площадки	Данные о собственниках мест (площадок) накопления ТКО (для юридических лиц: полное наименование и ОГРН записи в ЕГРЮЛ, адрес; для индивидуальных предпринимателей: Ф.И.О., ОГРН записи в ЕГРИП, адрес регистрации по месту жительства; для физических лиц – Ф.И.О., серия, номер и дата выдачи паспорта или иного документа, удостоверяющего личность в соответствии с законодательством РФ, адрес регистрации по месту жительства, контактные данные)	Данные о нахождении мест (площадок) накопления ТКО (сведения об адресе и (или) географических координатах), схема размещения мест (площадок) накопления ТКО (далее - схема)	Данные о технических характеристи ках мест (площадок) накопления ТКО (сведения об используемом покрытии, площади, количестве размещенных и планируемых к размещению контейнеров и бункеров с указанием их объема)	Данные об источниках образования ТКО, которые складируются в местах (площадках) накопления ТКО (сведения об одном или нескольких объектах капитального строительства, территории (части территории) поселения при осуществлении деятельности которых образуются ТКО, складируемые в соответствующих местах (на площадках) накопления ТКО)
<b>1.1.1. с. МАНЖЕРОК</b>					
<b>1.1.1.1. ул. Подгорная 5; ул. Подгорная 11А; ул. Подгорная 19; ул. Подгорная 21 (пер. Цветочный); ул. Подгорная 27; ул. Манжерокская 5; ул. Манжерокская 11; ул. Манжерокская 16; ул. Манжерокская 26; район Лесхоз 1</b>					
1	84615445-М	Администрация муниципального образования "Майминский район", ОГРН 1030400667769, 649100, Алтай Респ, Майминский р-н, Майма с, Ленина ул, дом № 22	пер. Лесхоз 1, схема – приложение 1 к настоящему Реестру	площадь - 5,559 м2; 2 контейнера, объем-0,75м3	население муниципального образования "Манжерокское сельское поселение"

2	84615445-М	Администрация муниципального образования "Майминский район", ОГРН 1030400667769, 649100, Алтай Респ, Майминский р-н, Майма с, Ленина ул, дом № 22	ул. Подгорная 5, схема приложение 1 к настоящему Реестру	Закрытого типа: площадь – 6,5 м2; 4 контейнера, объем - 1м3	население муниципального образования "Манжерокское сельское поселение"
3	84615445-М	Администрация муниципального образования "Майминский район", ОГРН 1030400667769, 649100, Алтай Респ, Майминский р-н, Майма с, Ленина ул, дом № 22	ул. Подгорная 11А, схема приложение 1 к настоящему Реестру	Закрытого типа: площадь-6,5 м2; 4 контейнера, объем - 1м3	население муниципального образования "Манжерокское сельское поселение"
4	84615445-М	Администрация муниципального образования "Майминский район", ОГРН 1030400667769, 649100, Алтай Респ, Майминский р-н, Майма с, Ленина ул, дом № 22	ул. Манжерокская 5, схема приложение 1 к настоящему Реестру	Площадь - 5,559 м2; 2 контейнера, объем-0,75м3	население муниципального образования "Манжерокское сельское поселение"
5	84615445-М	Администрация муниципального образования "Майминский район", ОГРН 1030400667769, 649100, Алтай Респ, Майминский р-н, Майма с, Ленина ул, дом № 22	ул. Манжерокская 16, схема приложение 1 к настоящему Реестру	площадь - 5,559 м2; 2 контейнера, объем-0,75м3	население муниципального образования "Манжерокское сельское поселение"
6	84615435-М	Администрация муниципального образования "Майминский район", ОГРН 1030400667769, 649100, Алтай Респ, Майминский р-н, Майма с, Ленина ул, дом № 22	ул. Подгорная 19, схема приложение 1 к настоящему Реестру	площадь - 5,559 м2; 2 контейнера, объем-0,75м3	население муниципального образования "Манжерокское сельское поселение"
7	84615435-М	Администрация муниципального образования "Майминский район", ОГРН 1030400667769, 649100, Алтай Респ, Майминский р-н, Майма с, Ленина ул, дом № 22	ул. Манжерокская 11, схема приложение 1 к настоящему Реестру	площадь - 5,559 м2; 2 контейнера, объем-0,75м3	население муниципального образования "Манжерокское сельское поселение"
8	84615435-М	Администрация муниципального образования "Майминский район", ОГРН 1030400667769, 649100, Алтай Респ, Майминский р-н, Майма с, Ленина ул, дом № 22	ул. Подгорная 21 (пер. Цветочный) схема приложение 1 к настоящему Реестру	площадь-6,5 м2; 3 контейнера, объем-0,75м3	население муниципального образования "Манжерокское сельское поселение"
9	84615435-М	Администрация муниципального образования "Майминский район", ОГРН 1030400667769, 649100, Алтай Респ, Майминский р-н, Майма с, Ленина ул, дом № 22	ул. Подгорная 27 схема приложение 1 к настоящему Реестру	площадь – 6,5 м2; 3 контейнера, объем-0,75м3	население муниципального образования "Манжерокское сельское поселение"
10	84615435-М	Администрация муниципального образования "Майминский район", ОГРН 1030400667769, 649100, Алтай Респ, Майминский р-н, Майма с, Ленина ул, дом № 22	ул. Манжерокская 26 схема приложение 1 к настоящему Реестру	площадь – 6,5 м2; 3 контейнера, объем-0,75м3	население муниципального образования "Манжерокское сельское поселение"
1.1.1.2. ул. Манжерокская 35; ул. Дружбы 26; ул. Дружбы 53; ул. Алтайская 1 (2 шт.)					
1	84615435-М	Администрация муниципального образования "Майминский район", ОГРН 1030400667769, 649100, Алтай Респ, Майминский р-н, Майма с, Ленина ул, дом № 22	ул. Манжерокская 35, схема приложение 2 к настоящему Реестру	площадь - 5,559 м2; 2 контейнера, объем-0,75м3	население муниципального образования "Манжерокское сельское поселение"

2	84615435-М	Администрация муниципального образования "Майминский район", ОГРН 1030400667769, 649100, Алтай Респ, Майминский р-н, Майма с, Ленина ул, дом № 22	ул. Дружбы 53, схема – приложение 2 к настоящему Реестру	площадь- 5,559 м2; 2 контейнера, объем-0,75м3	население муниципального образования "Манжерокское сельское поселение"
3	84615435-М	Администрация муниципального образования "Майминский район", ОГРН 1030400667769, 649100, Алтай Респ, Майминский р-н, Майма с, Ленина ул, дом № 22	ул. Алтайская 1, схема – приложение 2 к настоящему Реестру	площадь - 7,669 м2; 3 контейнера, объем-0,75м3	население муниципального образования "Манжерокское сельское поселение"
4	84615435-М	Администрация муниципального образования "Майминский район", ОГРН 1030400667769, 649100, Алтай Респ, Майминский р-н, Майма с, Ленина ул, дом № 22	ул. Алтайская 1, схема – приложение 2 к настоящему Реестру	площадь - 7,669 м2; 3 контейнера, объем-0,75м3	население муниципального образования "Манжерокское сельское поселение"
5	84615435-М	Администрация муниципального образования "Майминский район", ОГРН 1030400667769, 649100, Алтай Респ, Майминский р-н, Майма с, Ленина ул, дом № 22	ул. Дружбы 26, схема – приложение 2 к настоящему Реестру	площадь- 5,559 м2; 2 контейнера, объем-0,75м3	население муниципального образования "Манжерокское сельское поселение"

## 1.1.1.3. ул. Береговая 9; ул. Береговая 30; пер. Сосновый 18; ул. Ленинская 18, ул. Зеленая 3А.

1	84615435-М	Администрация муниципального образования "Майминский район", ОГРН 1030400667769, 649100, Алтай Респ, Майминский р-н, Майма с, Ленина ул, дом № 22	ул. Береговая 9 , схема – приложение 3 к настоящему Реестру	площадь - 7,669 м2; 3 контейнера, объем-0,75м3	население муниципального образования "Манжерокское сельское поселение"
2	84615435-М	Администрация муниципального образования "Майминский район", ОГРН 1030400667769, 649100, Алтай Респ, Майминский р-н, Майма с, Ленина ул, дом № 22	пер. Сосновый 18, схема – приложение 3 к настоящему Реестру	площадь- 5,559 м2; 2 контейнера, объем-0,75м3	население муниципального образования "Манжерокское сельское поселение"
3		Администрация муниципального образования "Майминский район", ОГРН 1030400667769, 649100, Алтай Респ, Майминский р-н, Майма с, Ленина ул, дом № 22	ул. Береговая 30, схема – приложение 3 к настоящему Реестру	площадь - 7,669 м2; 3 контейнера, объем-0,75м3	население муниципального образования "Манжерокское сельское поселение"
4	84615435-М	Администрация муниципального образования "Майминский район", ОГРН 1030400667769, 649100, Алтай Респ, Майминский р-н, Майма с, Ленина ул, дом № 22	ул. Ленинская 18, схема – приложение 3 к настоящему Реестру	площадь - 7,669 м2; 3 контейнера, объем-0,75м3 (2шт)	население муниципального образования "Манжерокское сельское поселение"
5	84615435-М	Администрация муниципального образования "Майминский район", ОГРН 1030400667769, 649100, Алтай Респ, Майминский р-н, Майма с, Ленина ул, дом № 22	ул. Зеленая 3 А, схема – приложение 3 к настоящему Реестру	площадь - 5,559 м2; 2 контейнера, объем-0,75м3	население муниципального образования "Манжерокское сельское поселение"

## 1.1.1.4. ул. Дружбы 67; ул. Октябрьская 1 А

1	84615435-М	Администрация муниципального образования "Майминский район", ОГРН 1030400667769, 649100, Алтай Респ, Майминский р-н, Майма с, Ленина ул, дом № 22	ул. Дружбы 67, схема – приложение 4 к настоящему Реестру	Площадь - 5,559 м2; 2 контейнера, объем-0,75м3	население муниципального образования "Манжерокское сельское поселение"
---	------------	---	--	--	--

2	84615435-М	Администрация муниципального образования "Майминский район", ОГРН 1030400667769, 649100, Алтай Респ, Майминский р-н, Майма с, Ленина ул, дом № 22	ул. Октябрьская 1 А, схема – приложение 4 к настоящему Реестру	площадь - 5,559 м2; 2 контейнера, объем-0,75м3	население муниципального образования "Манжерокское сельское поселение"
1.1.1.5. ул. Зеленая 25 (2 шт.); пер. Светлый 1А					
1	84615435-М	Администрация муниципального образования "Майминский район", ОГРН 1030400667769, 649100, Алтай Респ, Майминский р-н, Майма с, Ленина ул, дом № 22	ул. Зеленая 25, схема – приложение 5 к настоящему Реестру	площадь - 5,559 м2; 2 контейнера, объем-0,75м3	население муниципального образования "Манжерокское сельское поселение"
2	84615435-М	Администрация муниципального образования "Майминский район", ОГРН 1030400667769, 649100, Алтай Респ, Майминский р-н, Майма с, Ленина ул, дом № 22	ул. Зеленая 25, схема – приложение 5 к настоящему Реестру	площадь - 5,559 м2; 2 контейнера, объем-0,75м3	население муниципального образования "Манжерокское сельское поселение"
3	84615435-М	Администрация муниципального образования "Майминский район", ОГРН 1030400667769, 649100, Алтай Респ, Майминский р-н, Майма с, Ленина ул, дом № 22	ул. Октябрьская 26А, схема – приложение 5 к настоящему Реестру	площадь - 5,559 м2; 2 контейнера, объем-0,75м3	население муниципального образования «Манжерокское сельское поселение»
4	84615435-М	Администрация муниципального образования "Майминский район", ОГРН 1030400667769, 649100, Алтай Респ, Майминский р-н, Майма с, Ленина ул, дом № 22	ул. Октябрьская 26А, схема – приложение 5 к настоящему Реестру	площадь - 5,559 м2; 2 контейнера, объем-0,75м3	население муниципального образования «Манжерокское сельское поселение»
5	84615435-М	Администрация муниципального образования "Майминский район", ОГРН 1030400667769, 649100, Алтай Респ, Майминский р-н, Майма с, Ленина ул, дом № 22	пер. Светлый А, схема – приложение 5 к настоящему Реестру	площадь - 5,559 м2; 2 контейнера, объем-0,75м3	население муниципального образования "Манжерокское сельское поселение"
1.1.1.6. ул. Ванчугова 12; ул. Катунская 32					
1	84615435-М	Администрация муниципального образования "Майминский район", ОГРН 1030400667769, 649100, Алтай Респ, Майминский р-н, Майма с, Ленина ул, дом № 22	ул. Ванчугова 12, схема – приложение 6 к настоящему Реестру	площадь - 5,559 м2; 2 контейнера, объем-0,75м3	население муниципального образования "Манжерокское сельское поселение"
2	84615435-М	Администрация муниципального образования "Майминский район", ОГРН 1030400667769, 649100, Алтай Респ, Майминский р-н, Майма с, Ленина ул, дом № 22	ул. Катунская 32, схема – приложение 6 к настоящему Реестру	площадь - 7,669 м2; 3 контейнера, объем-0,75м3	население муниципального образования "Манжерокское сельское поселение"
1.1.1.7. пер. Загорный 1; ул. Пионерская 15; ул. Пионерская 5					
1	84615435-М	Администрация муниципального образования "Майминский район", ОГРН 1030400667769, 649100, Алтай Респ, Майминский р-н, Майма с, Ленина ул, дом № 22	ул. Пионерская 15, схема – приложение 7 к настоящему Реестру	площадь - 5,559 м2; 1 контейнер, объем-0,75м3	население муниципального образования "Манжерокское сельское поселение"
2	84615435-М	Администрация муниципального образования "Майминский район", ОГРН 1030400667769, 649100, Алтай	ул. Пионерская 5, схема – приложение 7 к настоящему	площадь - 5,559 м2; 1 контейнер, объем-0,75м3	население муниципального образования "Манжерокское

		Респ, Майминский р-н, Майма с, Ленина ул, дом № 22	Реестру		сельское поселение"
3	84615435-М	Администрация муниципального образования "Майминский район", ОГРН 1030400667769, 649100, Алтай Респ, Майминский р-н, Майма с, Ленина ул, дом № 22	пер. Загорный 1, схема – приложение 7 к настоящему Реестру	площадь - 5,559 м2; 2 контейнера, объем-0,75м3	население муниципального образования "Манжерокское сельское поселение"

1.2. Реестр размещения мест (площадок) накопления ТКО, с. Озерное, муниципального образования «Манжерокское сельское поселение» (далее – Реестр)

№	№ контейнерной площадки	Данные о собственниках мест (площадок) накопления ТКО (для юридических лиц: полное наименование и ОГРН записи в ЕГРЮЛ, адрес; для индивидуальных предпринимателей: Ф.И.О., ОГРН записи в ЕГРИП, адрес регистрации по месту жительства; для физических лиц - фамилия, имя, отчество, серия, номер и дата выдачи паспорта или иного документа, удостоверяющего личность в соответствии с законодательством Российской Федерации, адрес регистрации по месту жительства, контактные данные)	Данные о нахождении мест (площадок) накопления ТКО (сведения об адресе и (или) географических координатах), схема размещения мест (площадок) накопления ТКО (далее - схема)	Данные о технических характеристиках мест (площадок) накопления ТКО (сведения об используемом покрытии, площади, количестве размещенных и планируемых к размещению контейнеров и бункеров с указанием их объема)	Данные об источниках образования ТКО, которые складируются в местах (площадках) накопления ТКО (сведения об одном или нескольких объектах капитального строительства, территории поселения при осуществлении деятельности которых образуются ТКО, складируемые в соответствующих местах (на площадках) накопления ТКО)
1.2.1.с. ОЗЕРНОЕ					
1.2.1.1. ул. Озерная 1 / пер. Новосибирский 4; ул. Озерная 45; ул. Солнечная 6; ул. Озерная 47					
1	84615435-О	Администрация муниципального образования "Майминский район", ОГРН 1030400667769, 649100, Алтай Респ, Майминский р-н, Майма с, Ленина ул, дом № 22	ул. Озерная 1, схема – приложение 8 к настоящему Реестру	площадь - 7,669 м2; 3 контейнера, объем-0,75м3	население муниципального образования "Манжерокское сельское поселение"
2	84615435-О	Администрация муниципального образования "Майминский район", ОГРН 1030400667769, 649100, Алтай Респ, Майминский р-н, Майма с, Ленина ул, дом № 22	ул. Озерная 1, схема – приложение 8 к настоящему Реестру	площадь - 7,669 м2; 3 контейнера, объем-0,75м3	население муниципального образования "Манжерокское сельское поселение"
3	84615435-О	Администрация муниципального образования "Майминский район", ОГРН 1030400667769, 649100, Алтай Респ, Майминский р-н, Майма с, Ленина ул, дом № 22	ул. Озерная 28, схема – приложение 8 к настоящему Реестру	площадь - 5,559 м2; 2 контейнера, объем-0,75м3	население муниципального образования "Манжерокское сельское поселение"



4	84615435-О	Администрация муниципального образования "Майминский район", ОГРН 1030400667769, 649100, Алтай Респ, Майминский р-н, Майма с, Ленина ул, дом № 22	ул. Озерная 6./солнечная схема – приложение 8 к настоящему Реестру	площадь - 5,559 м2; 2 контейнера, объем-0,75м3	население муниципального образования "Манжерокское сельское поселение"
5	84615435-О	Администрация муниципального образования "Майминский район", ОГРН 1030400667769, 649100, Алтай Респ, Майминский р-н, Майма с, Ленина ул, дом № 22	ул. Солнечная 6, схема – приложение 8 к настоящему Реестру	площадь - 5,559 м2; 2 контейнера, объем-0,75м3	население муниципального образования "Манжерокское сельское поселение"

## 1.2.1.2. напротив ул. Молодежная 1; ул. Лесная 12, ул. Молодежная 18; ул. Заречная 6 А

1	84615435-О	Администрация муниципального образования "Майминский район", ОГРН 1030400667769, 649100, Алтай Респ, Майминский р-н, Майма с, Ленина ул, дом № 22	ул. Молодежная 1, схема – приложение 9 к настоящему Реестру	площадь - 7,669 м2; 3 контейнера, объем-0,75м3	население муниципального образования "Манжерокское сельское поселение"
2	84615435-О	Администрация муниципального образования "Майминский район", ОГРН 1030400667769, 649100, Алтай Респ, Майминский р-н, Майма с, Ленина ул, дом № 22	ул. Заречная 6А, схема – приложение 9 к настоящему Реестру	площадь - 5,559 м2; 2 контейнера, объем-0,75м3	население муниципального образования "Манжерокское сельское поселение"
3	84615435-О	Администрация муниципального образования "Майминский район", ОГРН 1030400667769, 649100, Алтай Респ, Майминский р-н, Майма с, Ленина ул, дом № 22	ул. Молодежная 18, схема – приложение 9 к настоящему Реестру	площадь - 5,559 м2; 2 контейнера, объем-0,75м3	население муниципального образования "Манжерокское сельское поселение"
4	84615435-О	Администрация муниципального образования "Майминский район", ОГРН 1030400667769, 649100, Алтай Респ, Майминский р-н, Майма с, Ленина ул, дом № 22	ул. Лесная 12, схема – приложение 9 к настоящему Реестру	площадь - 5,559 м2; 2 контейнера, объем-0,75м3	население муниципального образования "Манжерокское сельское поселение"

## 1.2.1.3. пер. Сосновый 2; ул. Центральная 18

1	84615435-О	Администрация муниципального образования "Майминский район", ОГРН 1030400667769, 649100, Алтай Респ, Майминский р-н, Майма с, Ленина ул, дом № 22	пер. Сосновый 2, схема – приложение 10 к настоящему Реестру	площадь - 7,669 м2; 2 контейнера, объем-0,75м3	население муниципального образования "Манжерокское сельское поселение"
---	------------	---	---	--	--

2	84615435-О	Администрация муниципального образования "Майминский район", ОРГН 1030400667769, Алтай Респ, Майминский р-н, Майма с, Ленина ул, дом № 22	ул. Центральная 18, схема – приложение 10 к настоящему Реестру	площадь - 7,669 м2; 3 контейнера, объем-0,75м3	население муниципального образования "Манжерокское сельское поселение"
---	------------	---	--	--	--

## Раздел II. Реестр размещения мест (площадок) накопления ТКО (собственность иных лиц)

### 2.1. Реестр размещения мест (площадок) накопления ТКО, муниципального образования «Манжерокское сельское поселение» (собственность физических лиц) (далее – Реестр)

№	№ контейнерной площадки	Данные о собственниках мест (площадок) накопления ТКО (для юридических лиц: полное наименование и ОГРН записи в ЕГРЮЛ, адрес; для индивидуальных предпринимателей: Ф.И.О., ОГРН записи в ЕГРИП, адрес регистрации по месту жительства; для физических лиц – Ф.И.О., серия, номер и дата выдачи паспорта или иного документа, удостоверяющего личность в соответствии с законодательством РФ, адрес регистрации по месту жительства, контактные данные)	Данные о нахождении мест (площадок) накопления ТКО (сведения об адресе и (или) географических координатах), схема размещения мест (площадок) накопления ТКО (далее - схема)	Данные о технических характеристиках мест (площадок) накопления ТКО (сведения об используемом покрытии, площади, количестве размещенных и планируемых к размещению контейнеров и бункеров с указанием их объема)	Данные об источниках образования ТКО, которые складываются в местах (площадках) накопления ТКО (сведения об одном или нескольких объектах капитального строительства, территории (части территории) поселения при осуществлении деятельности которых образуются ТКО, складываемые в соответствующих местах (на площадках) накопления ТКО)
1	84615435-ФМ	физическое лицо, 649113, Майминский район, с. Манжерок, ул. Дружбы, д. 32 А	ул. Дружбы, д. 32 А, схема – приложение 4 к настоящему Реестру	Гравийная площадка 2 м2. 1 металлический контейнер 0,75 м3	розничная торговля
2	84615435-ФМ	физическое лицо, 649113, Майминский район, с. Манжерок, ул. Дружбы, д. 61 А	ул. Дружбы, д. 61А, схема – приложение 4 к настоящему Реестру	Бетонированная площадка 4 м2. 2 металлических контейнера 0,75 м3	розничная торговля
3	84615435-ФМ	физическое лицо, 649113, Майминский район, с. Манжерок, ул. Дружбы, д. 33А	ул. Дружбы, д. 33А, схема – приложение 2 к настоящему Реестру	Бетонированная площадка 4 м2. 1 пластиковый контейнер 0,75 м3	кафе
4	84615435-ФМ	физическое лицо, 649113, Майминский район, с. Манжерок, ул. Дружбы, д. 38	ул. Дружбы, д. 38, схема – приложение 2 к настоящему Реестру	Бетонированная площадка 4 м2. 1 металлический контейнер 0,75 м3	кафе "Синюха"

5	84615435-ФМ	физическое лицо, 649113, Майминский район, с. Манжерок, ул. Дружбы, д. 43	ул. Дружбы, д. 43, схема – приложение 2 к настоящему Реестру	Закрытая площадка 3 м2. 1 металлический контейнер 0,75 м3	розничная торговля "Марс"
6	84615435-ФМ	физическое лицо, 649113, Майминский район, с. Манжерок, ул. Совхозная 2	ул. Совхозная 2, схема – приложение 2 к настоящему Реестру	бетонированная площадка 3 м2. 1 металлический контейнер 0,75 м3	кафе
7	84615435-ФМ	физическое лицо, 649113, Майминский район, с. Озерное, пер. Ключевой 1	ул. Центральная 9, схема – приложение 10 к настоящему Реестру	бетонированная площадка 3 м2 1 металлический контейнер 0,75 м3	розничная торговля

2.2. Реестр размещения мест (площадок) накопления ТКО, с. Манжерок, муниципального образования «Манжерокское сельское поселение» (собственность юридических лиц) (далее – Реестр)

№	№ контейнерной площадки	Данные о собственниках мест (площадок) накопления ТКО (для юридических лиц: полное наименование и ОГРН записи в ЕГРЮЛ, адрес, для индивидуальных предпринимателей: Ф.И.О., ОГРН записи в ЕГРИП, адрес регистрации по месту жительства, для физических лиц – Ф.И.О., серия, номер и дата выдачи паспорта или иного документа, удостоверяющего личность в соответствии с законодательством РФ, адрес регистрации по месту жительства, контактные данные)	Данные о нахождении мест (площадок) накопления ТКО (сведения об адресе и (или) географических координатах), схема размещения мест (площадок) накопления ТКО (далее - схема)	Данные о технических характеристиках мест (площадок) накопления ТКО (сведения об используемом покрытии, площади, количестве размещенных и планируемых к размещению контейнеров и бункеров с указанием их объема)	Данные об источниках образования ТКО, которые складируются в местах (площадках) накопления ТКО (сведения об одном или нескольких объектах капитального строительства, территории (части территории) поселения при осуществлении деятельности которых образуются ТКО, складируемые в соответствующих местах (на площадках) накопления ТКО)
1	84615435-ЮлМ	МБОУ «Манжерокская СОШ» ОГРН 1020400665207, 649113, Майминский район, с. Манжерок, ул. Советская, д. 8	ул. Советская, д. 8, схема – приложение 6 к настоящему Реестру	Бетонированная площадка 4 м2 2 металлических контейнера 0,75 м3	Образовательная деятельность: здание, земельный участок
2	846515435-ЮлМ	МБУ "Центр культуры, молодежной политики, спорта и библиотечной системы" МО "Майминский район". 1090411002241. с. Манжерок, ул. Дружбы 26	ул. Дружбы 26, схема – приложение 4 к настоящему Реестру	бетонированное покрытие, ограждение, площадка, 1 контейнер 0,75м3	Деятельность учреждений культуры и искусства: здание, земельный участок

3	84615435-ЮЛМ	МБДОУ «Детский сад «Белочка» с. Майма», ОГРН 1020400667011, 649113, Майминский район, с. Манжерок, ул. Ленинская, д. 35	ул. Ленинская, д. 35, схема – приложение 5 к настоящему Реестру	Бетонированная площадка 9м2. 4 металлических контейнера 0,75 м3	Образовательная деятельность: здание, земельный участок
4	84615435-ЮЛМ	Администрация Манжерокского сельского поселения, ОГРН1020400664066, 649113, Майминский район, с. Манжерок, ул. Ленинская, д. 25	ул. Ленинская 18, схема – приложение 4 к настоящему Реестру	Бетонированная площадка 4 м2. 1 металлический контейнер 0,75 м3	деятельность органов местного самоуправления сельских поселений: здание, земельный участок
5	84615435-ЮЛМ4	Администрация Манжерокского сельского поселения, ОГРН1020400664066, 649113, Майминский район, с. Манжерок, ул. Ленинская, д. 25	ул. Дружбы 53, схема – приложение 2 к настоящему Реестру	Бетонированная площадка S=4 м2 1 металлический контейнер 0,75 м3	деятельность органов местного самоуправления сельских поселений: здание, земельный участок
6	84615435-ЮЛМ	Администрация Манжерокского сельского поселения, ОГРН1020400664066, 649113, Майминский район, с. Манжерок, ул. Ленинская, д. 25	ул. Пионерская 5: 2-х мест., 2 к., схема – приложение 7 к настоящему Реестру	Бетонированная площадка 4 м2, 1 металлический контейнер 0,75 м3	деятельность органов местного самоуправления сельских поселений: здание, земельный участок
7	84615435-ЮЛМ	ООО "Пивной дом" ОГРН 1122204007067, г. Бийск, ул. Мухачева 256/ 4	ул. Дружбы 30, схема – приложение 2 к настоящему Реестру	асфальтированная площадка, 1 контейнер 0,75м3	розничная торговля: здание магазина, земельный участок. Аренда "Пивной дом"
8	84615435-ЮЛО	ООО "Всесоюзный курорт «Манжерок» ОГРН 1200400001251, с. Озерное, ул. Заречная 30	с. Озерное, ул. Заречная 30, схема – приложение 10 к настоящему Реестру	асфальтированная площадка, 2 контейнер 0,75м3	Деятельность туристских предприятий, гостиниц
9	84615435-ЮЛМ	ООО "Всесоюзный курорт «Манжерок» ОГРН 1200400001251, с. Манжерок, ул. Ленинская 18	с. Манжерок, ул. Ленинская 18, схема – приложение 3 к настоящему Реестру	асфальтированная площадка, 2 контейнер 0,75м3	Деятельность туристских предприятий, гостиниц

2.3. Реестр размещения мест (площадок) накопления ТКО, муниципального образования «Манжерокское сельское поселение» (собственность индивидуальных предпринимателей) (далее – Реестр)

№	№ контейнерной площадки	Данные о собственниках мест (площадок) накопления ТКО (для юридических лиц: полное наименование и ОГРН записи в ЕГРЮЛ, адрес; для	Данные о нахождении мест (площадок) накопления ТКО (сведения об адресе и (или) географических координатах), схема	Данные о технических характеристиках мест (площадок) накопления ТКО (сведения об используемом покрытии, площади,	Данные об источниках образования ТКО, которые складируются в местах (площадках)
---	-------------------------	--	--	---	---

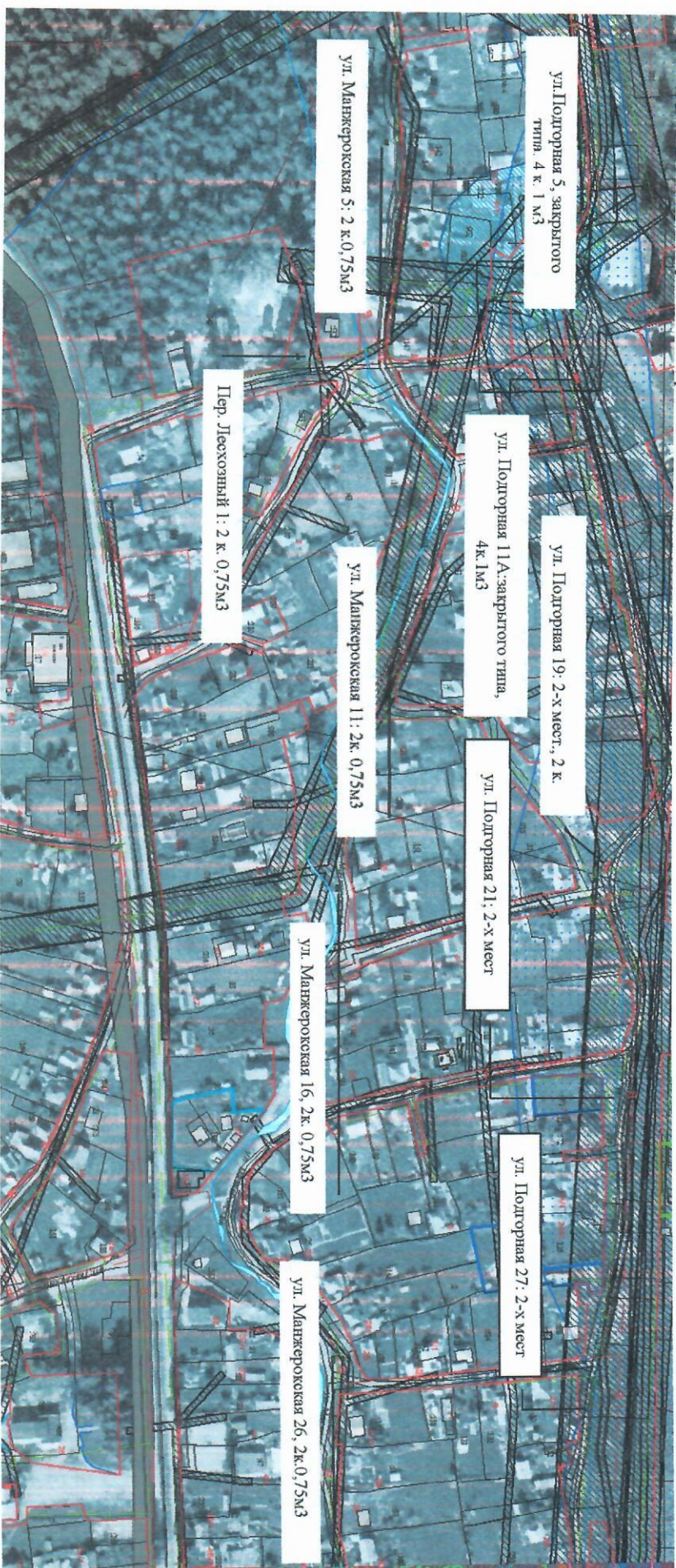
		индивидуальных предпринимателей: Ф.И.О., ОГРН записи в ЕИРИП, адрес регистрации по месту жительства, для физических лиц – Ф.И.О., серия, номер и дата выдачи паспорта или иного документа, удостоверяющего личность в соответствии с законодательством РФ, адрес регистрации по месту жительства, контактные данные)	размещения мест (площадок) накопления ТКО (далее - схема)	количестве размещенных и планируемых к размещению контейнеров и бункеров с указанием их объема)	накопления ТКО (сведения об одном или нескольких объектах капитального строительства, территории (части территории) поселения при осуществлении деятельности которых образуются ТКО, складываемые в соответствующих местах (на площадках) накопления ТКО)
1	84615435-ИПМ	Индивидуальный предприниматель, ОГРН 222100189560, 656045, г. Барнаул, пр.-д Горнолыжный, 8	с. Манжерок, ул. Дружбы 2 Б, схема – приложение 3 к настоящему Реестру	асфальтированная площадка, 2 к. 0,75 м3	торговое предприятие, реализация непродовольственных ТНП (НОВЭКС)
2	84615435-ИПО	Индивидуальный предприниматель, ОГРН, 3040404082600061, с. Майма, ул. Кирова	с. Озерное, пер. Новосибирский 4, схема приложение 9 к настоящему реестру	бетонированная 3м2, 1 металлический контейнер	розничная торговля

		индивидуальных предпринимателей: Ф.И.О., ОГРН записи в ЕГРИП, адрес регистрации по месту жительства; для физических лиц – Ф.И.О., серия, номер и дата выдачи паспорта или иного документа, удостоверяющего личность в соответствии с законодательством РФ, адрес регистрации по месту жительства, контактные данные)	размещения мест (площадок) накопления ТКО (далее - схема)	количество размещенных и планируемых к размещению контейнеров и бункеров с указанием их объема)	накопления ТКО (сведения об одном или нескольких объектах капитального строительства, территории (части территории) поселения при осуществлении деятельности которых образуются ТКО, складываемые в соответствующих местах (на площадках) накопления ТКО)
1	84615435-ИПМ	Индивидуальный предприниматель, ОГРН 222100189560, 656045, г. Барнаул, пр.-д Горнолыжный, 8	с. Манжерок, ул. Дружбы 2 Б, схема – приложение 3 к настоящему Реестру	асфальтированная площадка, 2 к. 0,75 м3	торговое предприятие, реализация непродовольственных ТНП (НОВЭКС)
2	84615435-ИПО	Индивидуальный предприниматель, ОГРН, 3040404082600061, с. Майма, ул. Кирова	с. Озерное, пер. Новосибирский 4, схема приложение 9 к настоящему реестру	бетонированная 3м2, 1 металлический контейнер	розничная торговля

**ПРИЛОЖЕНИЕ № 1**  
**к Реестру размещения мест (площадок)**  
**накопления твердых коммунальных отходов на территории**  
**муниципального образования «Манжерокское сельское поселение»**  
**муниципального образования «Майминский район»**

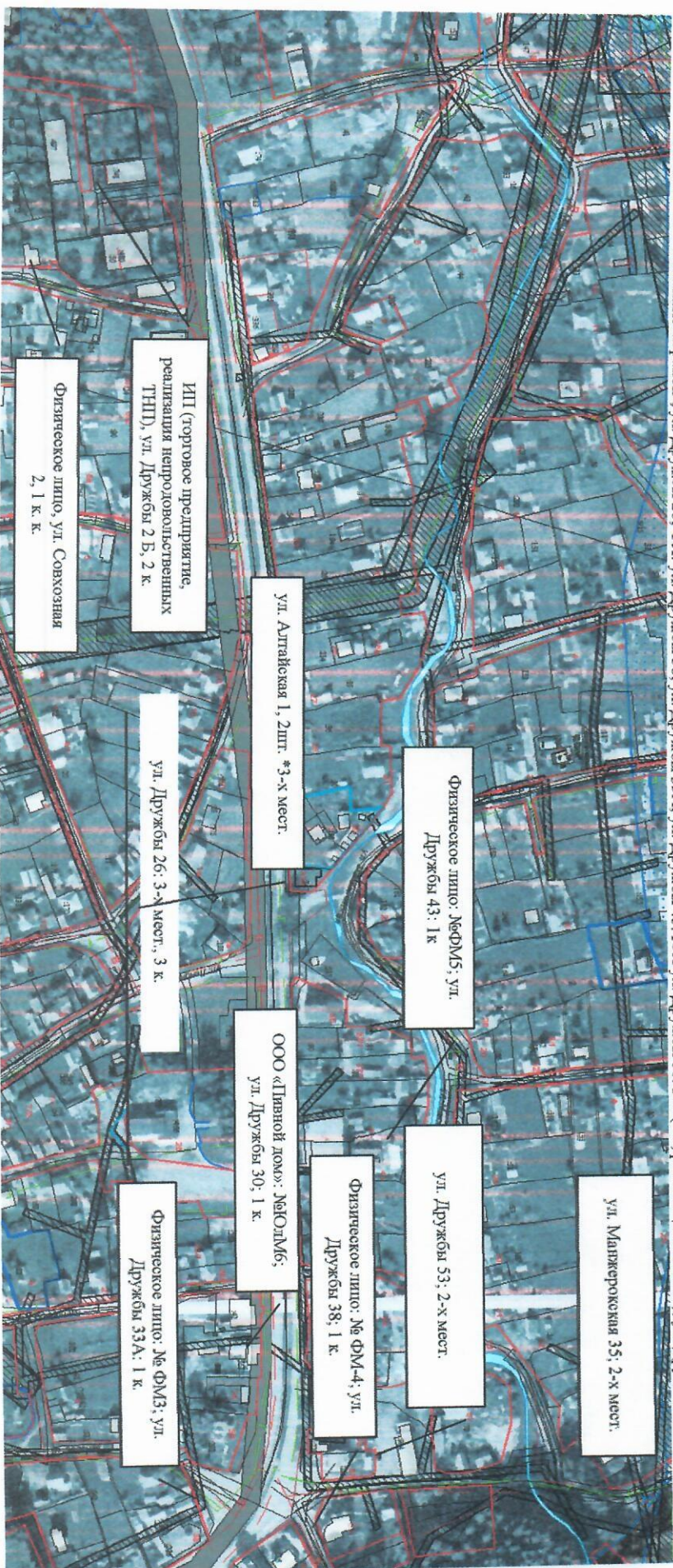
от «\_\_\_» февраля 2023 года № \_\_\_\_\_

ул. Подгорная 5; ул. Подгорная 11А; ул. Подгорная 19; ул. Подгорная 21 (пер. Цветочный); ул. Подгорная 27; ул. Манжерокская 5; ул. Манжерокская 11; ул. Манжерокская 16; ул. Манжерокская 26; район Лесхоз 1



ПРИЛОЖЕНИЕ № 2  
к Регистру размещения мест (площадок)  
накопления твердых коммунальных отходов на территории  
муниципального образования «Манжерокское сельское поселение»  
муниципального образования «Майминский район»  
от «\_\_\_» \_\_\_\_\_ 2023 года № \_\_\_\_\_

Схема размещения мест (площадок) накопления ТКО и КГО: ул. Манжерокская 35; ул. Дружбы 53; ул. Дружбы 26; ул. Алтаевская 1. МБГУ "Центр культуры, молодежной политики, спорта и библиотечной системы" МО "Майминский район"; ул. Дружбы 26; ФЛБ: ул. Дружбы 38; ул. Дружбы 33А; ул. Дружбы 43; ЮЛ ул. Дружбы 30 ИП (ТЦ, реализация и/ли ТНП), ул. Дружбы 2 Б





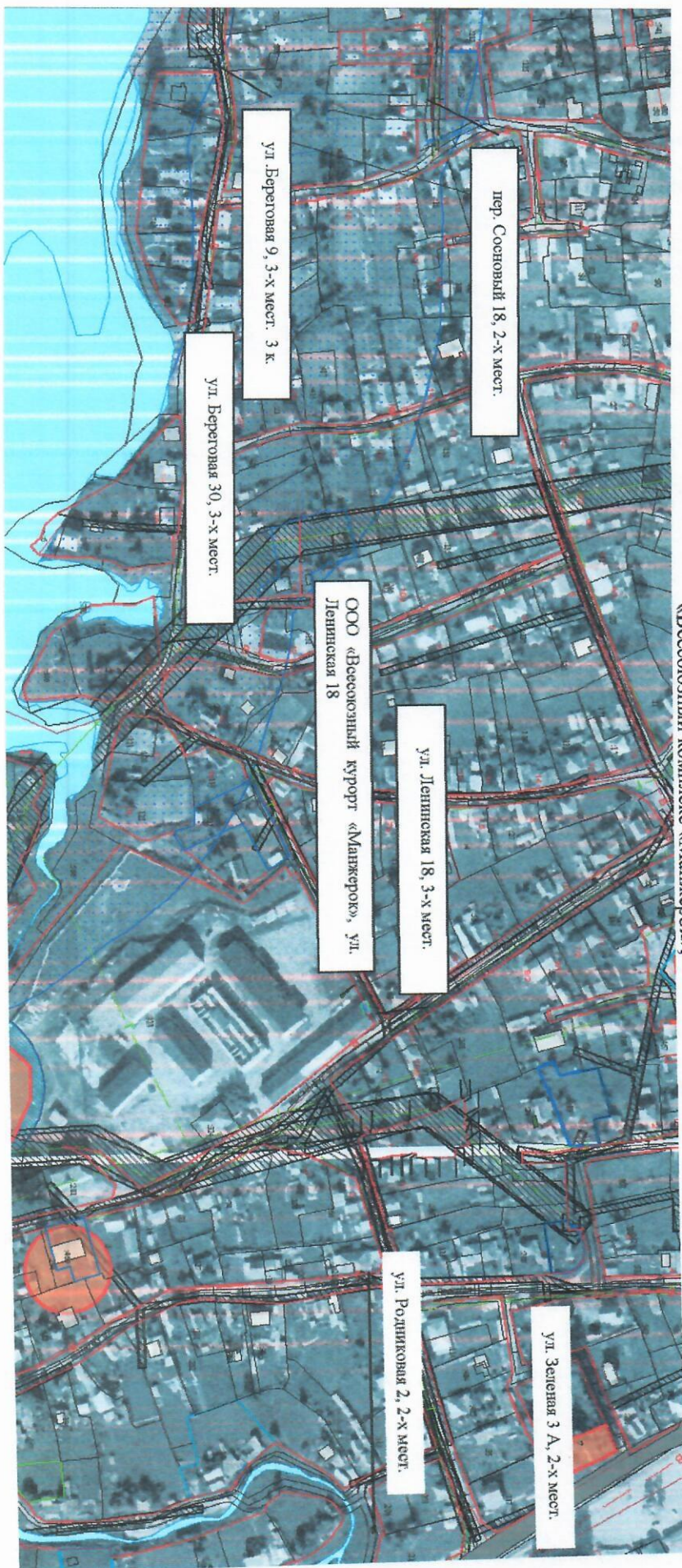
ПРИЛОЖЕНИЕ № 3  
к Реестру размещения мест (площадок)  
накопления твердых коммунальных отходов на территории  
муниципального образования «Манжерокское сельское поселение»  
муниципального образования «Майминский район»

от «\_\_» \_\_\_\_\_

2023 года №

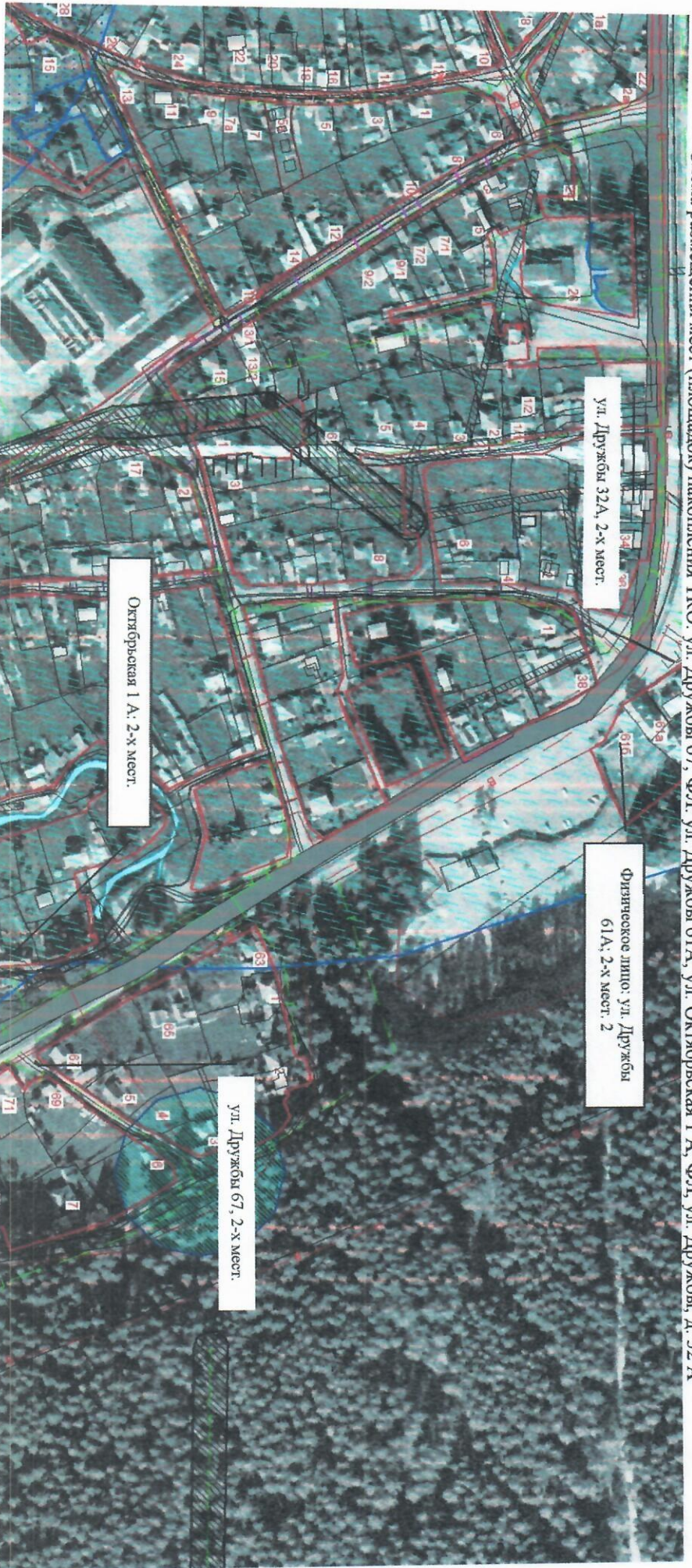
Схема размещения мест (площадок) накопления ТКО: ул. Береговая 9; ул. Береговая 30; ул. Ленинская 18; пер. Сосновый 18; ул. Зеленая 3 А; ул. Родниковая 2; ЮЛ 000

«Веселозный комплекс «Манжерок»;



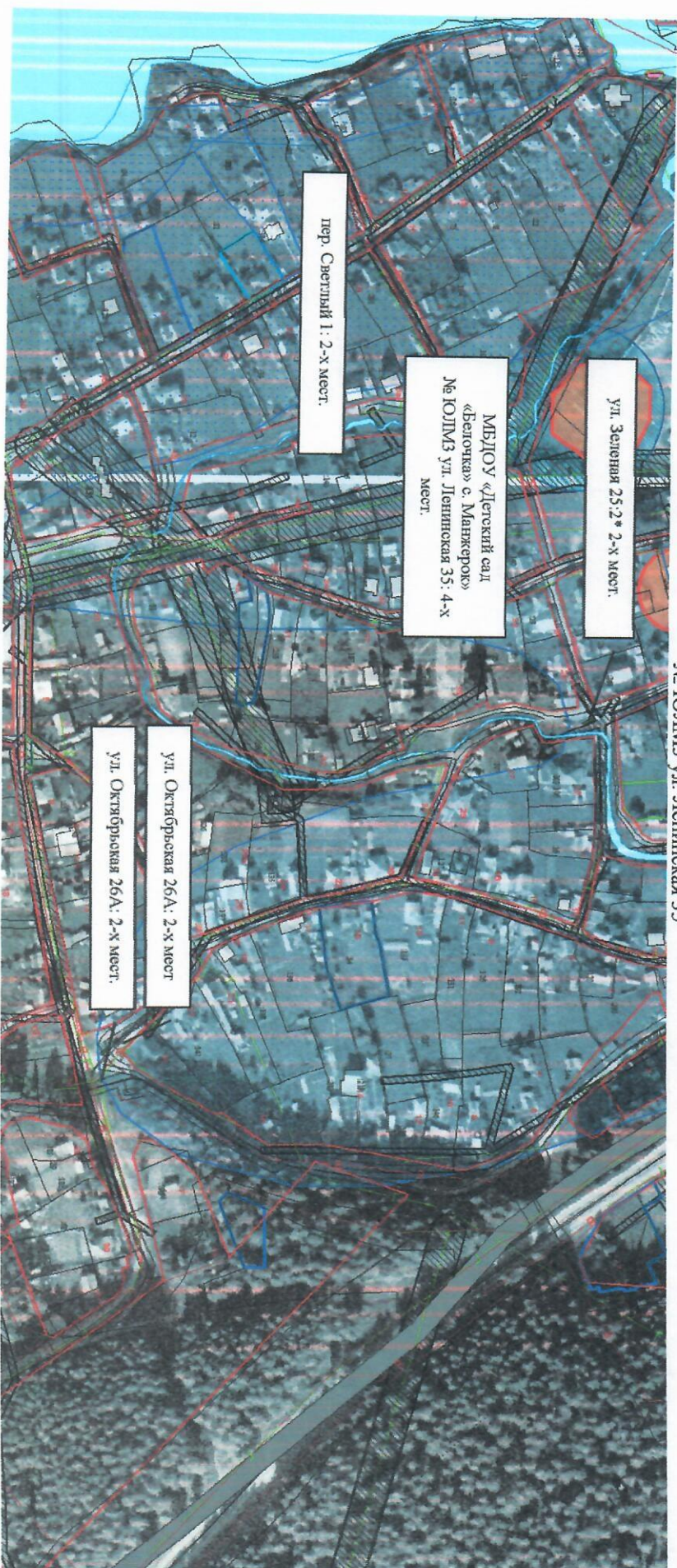
ПРИЛОЖЕНИЕ № 4  
к Реестру размещения мест (площадок)  
накопления твердых коммунальных отходов на территории  
муниципального образования «Манжерокское сельское поселение»  
муниципального образования «Майминский район»  
от «\_\_» \_\_\_\_\_ 2023 года № \_\_\_\_\_

Схема размещения мест (площадок) накопления ТКО: ул. Дружбы 67; ФЛ: ул. Дружбы 61А; ул. Октябрьская 1 А; ФЛ: ул. Дружбы, д. 32 А



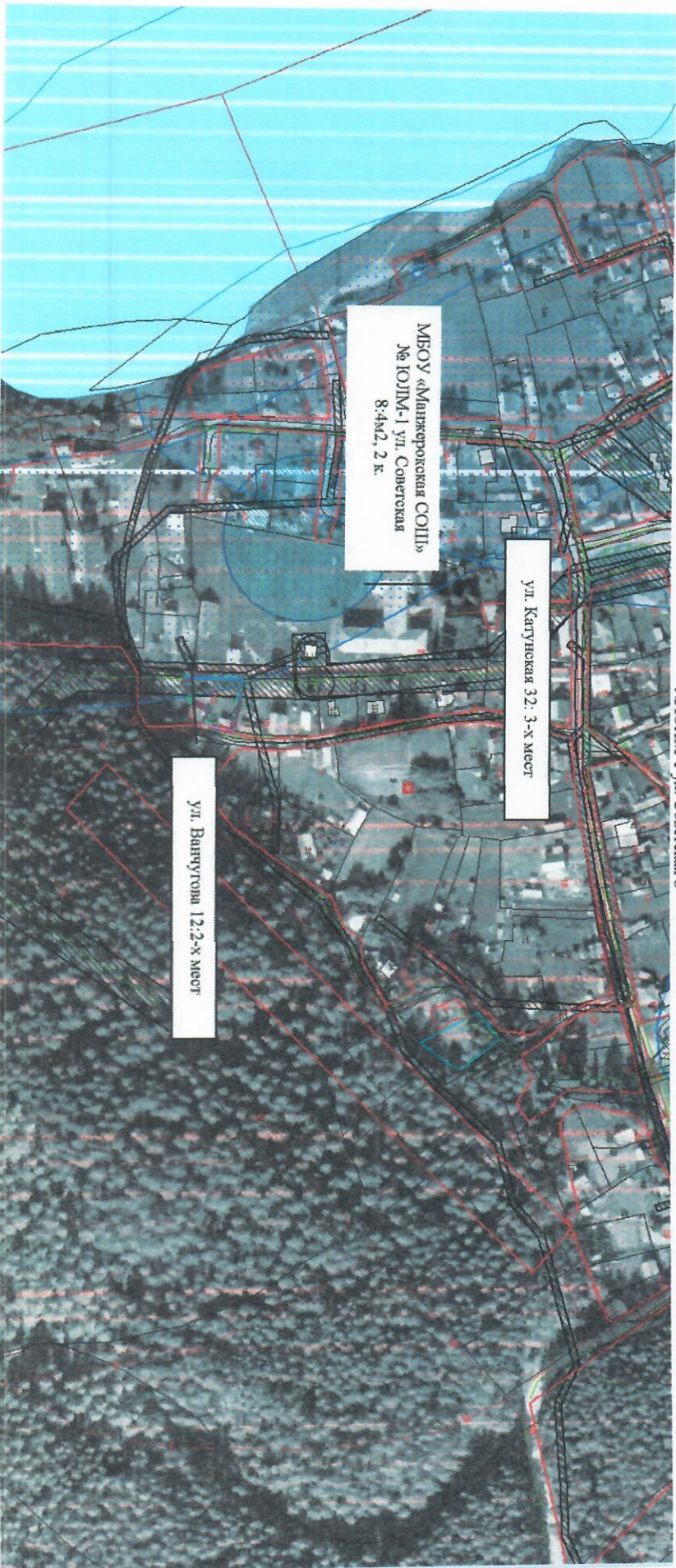
ПРИЛОЖЕНИЕ № 5  
к Реестру размещения мест (площадок)  
накопления твердых коммунальных отходов на территории  
Муниципального образования «Манжерокское сельское поселение»  
Муниципального образования «Майминский район»

от «          »            2023 года №  
Схема размещения мест (площадок) накопления ТКО: №1, 2 ул. Зеленая 25; ул. ул. Октябрьская 26А; пер. Светлый 1А; МБДОУ «Детский сад «Белочка» с. Манжерок» № ЮЛМЗ ул. Ленинская 35



ПРИЛОЖЕНИЕ № 6  
к Реестру размещения мест (площадок)  
накопления твердых коммунальных отходов на территории  
муниципального образования «Манжерокское сельское поселение»  
Муниципального образования «Майминский район»  
от «\_\_\_» \_\_\_\_\_ 2023 года № \_\_\_\_\_


Схема размещения мест (площадок) накопления ТКО: ул. Ванчугова 12; № 9 ул. Катунская 32; МБОУ «Манжерокская СОШ» № ЮЛМ-1 ул. Советская 8



ПРИЛОЖЕНИЕ № 7

к Реестру размещения мест (площадок)  
накопления твердых коммунальных отходов на территории  
муниципального образования «Манжерокское сельское поселение»  
муниципального образования «Майминский район»  
от «\_\_\_» \_\_\_\_\_ 2023 года № \_\_\_\_\_

Схема размещения мест (площадок) накопления ТКО: № 35 ул. Пионерская 5; № 33 ул. Пионерская 15; № 34 пер. Загорный 1; Администрация Манжерокского сельского поселения, 1 к.

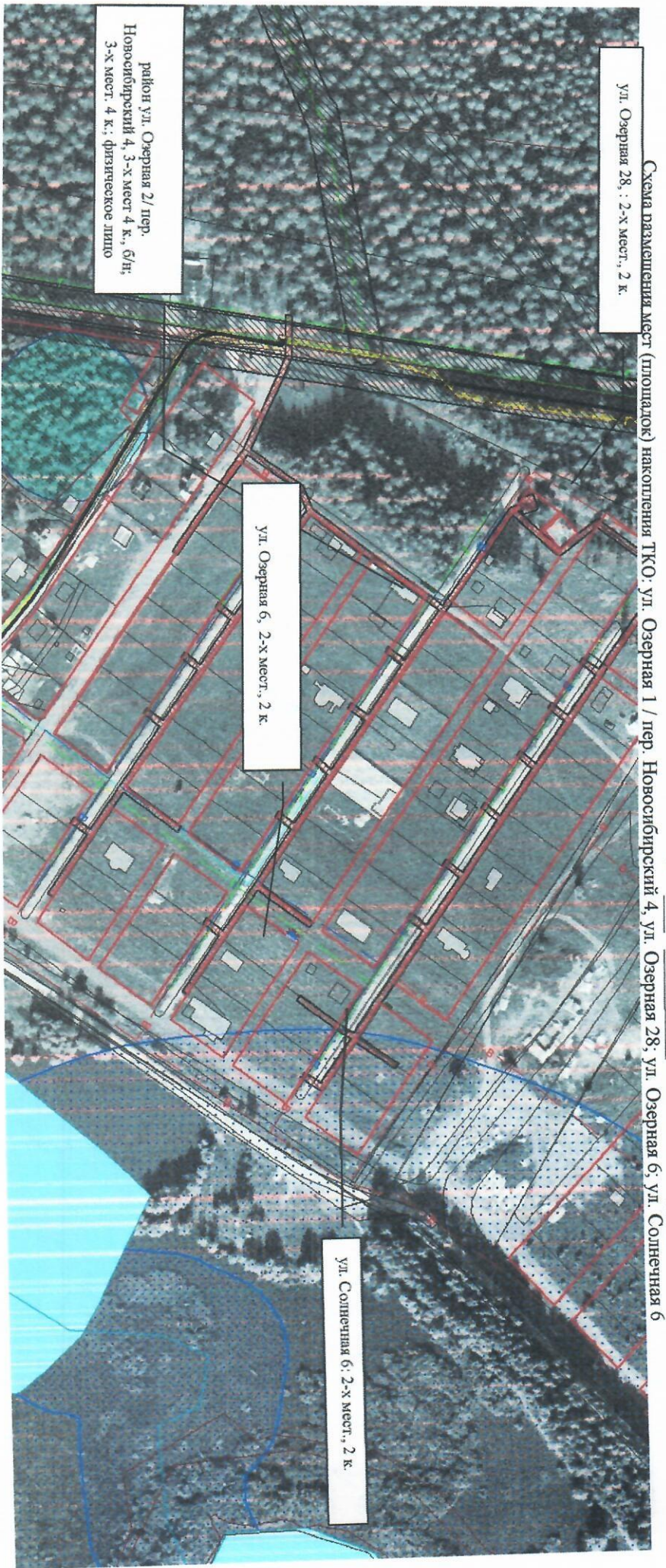


Ул. Пионерская 5, 2 к. Администрация  
Манжерокского сельского поселения, 1 к.


ул. Пионерская 15, 2 к.

пер. Загорный 1, 2 к.

ПРИЛОЖЕНИЕ № 8  
к Реестру размещения мест (площадок)  
накопления твердых коммунальных отходов на территории  
муниципального образования «Манжерокское сельское поселение»  
муниципального образования «Майминский район»  
от «\_\_» \_\_\_\_\_ 2023 года № \_\_\_\_\_



ПРИЛОЖЕНИЕ № 9  
к Реестру размещения мест (площадок)  
накопления твердых коммунальных отходов на территории  
муниципального образования «Манжерокское сельское поселение»  
муниципального образования «Майминский район»  
от «\_\_\_» \_\_\_\_\_ 2023 года № \_\_\_\_\_



ПРИЛОЖЕНИЕ № 10  
к Регистру размещения мест (площадок)  
накопления твердых коммунальных отходов на территории  
Муниципального образования «Манжерокское сельское поселение»  
Муниципального образования «Майминский район»  
от «\_\_\_» \_\_\_\_\_ 2023 года № \_\_\_

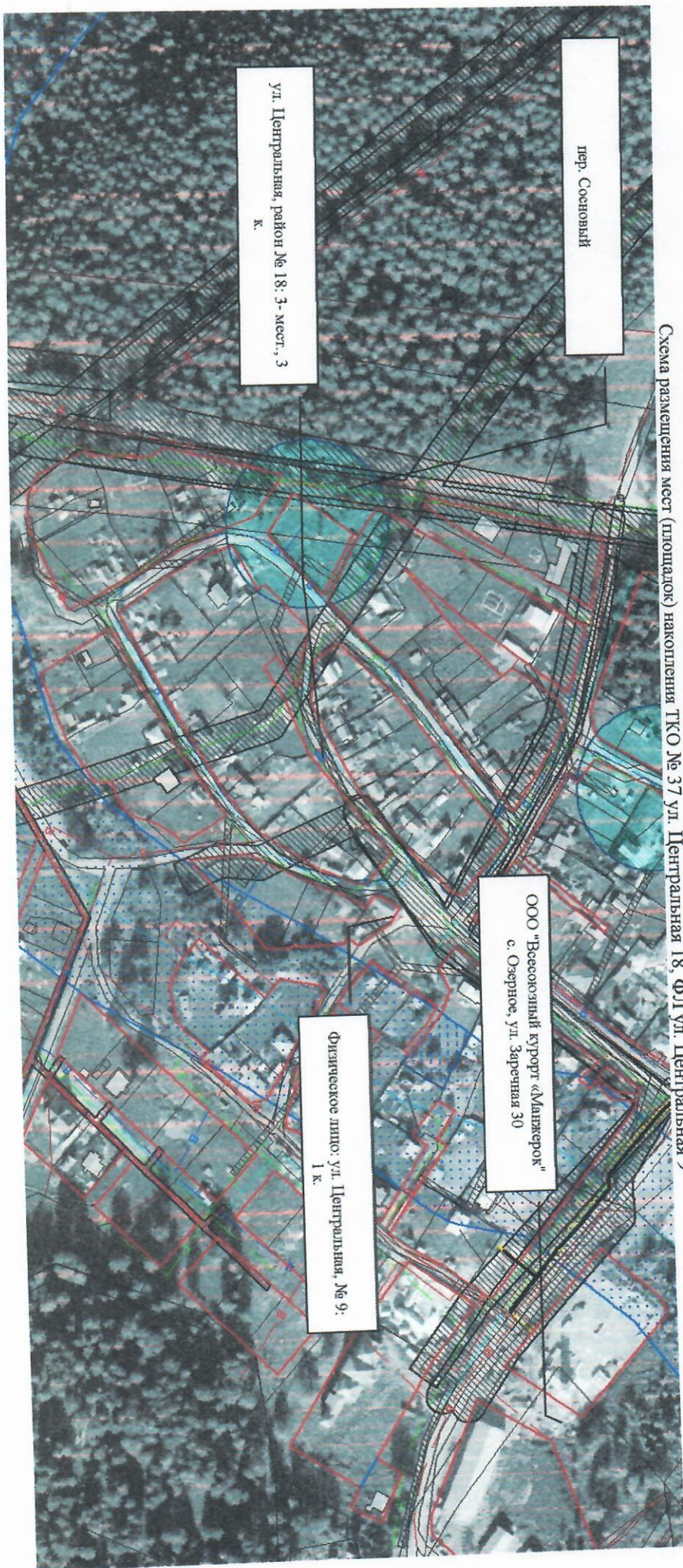


Схема размещения мест (площадок) накопления ТКО № 37 ул. Центральная 18, ФЛ ул. Центральная 9

дер. Соновый

ООО "Бесогозский курорт «Манжерок»  
с. Озерное, ул. Заречная 30

Физическое лицо: ул. Центральная, № 9:  
1 к.

ул. Центральная, район № 18: 3-мест., 3  
к.